

POLGÁRMESTERI DÖNTÉS

Abádszalók Város Polgármestere

2020. április 9-i döntéseiről

Polgármesteri Döntés

59/2020. (IV.9.) határozat

Gazdasági program és Vagyongazdálkodási Terv elfogadása



ABÁDSZALÓK VÁROS POLGÁRMESTERÉTŐL

5241 Abádszalók, Deák F. út 12.

Tel.: 59/535-118

E-mail: polgarmester@abadszalok.hu

POLGÁRMESTERI DÖNTÉS

Gazdasági program és Vagyongazdálkodási Terv elfogadása

A koronavírus elleni védekezésről szóló 2020. évi XII. törvény, továbbá a Kormány a veszélyhelyzet kihirdetéséről szóló 40/2020. (III.11.) Korm.rendelet 1. §-a értelmében az élet- és vagyonbiztonságot veszélyeztető tömeges megbetegedést okozó humánjárvány következményeinek elhárítása, a magyar állampolgárok egészségének és életének megóvása érdekében Magyarország egész területére veszélyhelyzetet hirdetett ki.

A katasztrófavédelemről és a hozzá kapcsolódó egyes törvények módosításáról szóló 2011. évi CXXVIII. törvény 46. § (4) bekezdésének felhatalmazása alapján veszélyhelyzetben a települési önkormányzat képviselő-testületének feladat- és hatáskörét a polgármester gyakorolja. Ezen rendelkezések alapján Abádszalók Város Önkormányzat Képviselő-testületének feladat- és hatáskörét gyakorolva Balogh Gyula polgármester az alábbi 59/2020. (IV.9.) számú határozatot hozza:

Abádszalók Város Polgármestere Magyarország helyi önkormányzatairól szóló 2011. évi CLXXXIX. törvény 116. §-a alapján az Önkormányzat 2020-2024. időszakra szóló gazdasági programját elfogadja.

Abádszalók Város Polgármestere a nemzeti vagyonról szóló 2011. évi CXCVI. törvény 9. § (1) bekezdése alapján az Önkormányzat 2020-2029. időszakra szóló vagyongazdálkodási tervét elfogadja.


Határozatról értesülnek:

1. Balogh Gyula, Abádszalók Város Polgármestere
2. Dr. Szabó István, Abádszalók Város Jegyzője
3. Képviselő-testület tagjai
4. Közös Önkormányzati Hivatal Pénzügyi Iroda
5. JNSZ Megyei Kormányhivatal
6. Irattár

Abádszalók, 2020. április 09.


Balogh Gyula
polgármester





Abádszalók Város Önkormányzata

Gazdasági Program
2020-2024

Tartalomjegyzék

1	BEVEZETÉS	3
2	HELYZETELEMZÉS	5
2.1	TELEPÜLÉSHÁLÓZATI ÖSSZEFÜGGÉSEK ÉS TÉRSÉGI KAPCSOLATOK, A VÁROS HELYE A TELEPÜLÉSHÁLÓZATBAN	5
2.1.1	<i>A település térségi szerepe</i>	5
2.1.2	<i>A település vonzáskörzetének és funkcióinak bemutatása, elemzése</i>	7
2.2	A TELEPÜLÉS TÁRSADALMA	10
2.2.1	<i>Demográfia</i>	10
2.2.2	<i>Nemzetiségi összetétel</i>	16
2.2.3	<i>Képzettség</i>	16
2.2.4	<i>Foglalkoztatottság</i>	18
2.2.5	<i>Jövedelmi viszonyok</i>	23
2.2.6	<i>Életminőség</i>	25
2.2.7	<i>Térbeli, társadalmi rétegződés, konfliktusok, érdekviszonyok</i>	27
2.2.8	<i>Történeti és kulturális adottságok</i>	27
2.2.9	<i>Civil szerveződések</i>	28
2.3	A TELEPÜLÉS HUMÁN INFRASTRUKTÚRÁJA.....	29
2.3.1	<i>Oktatás</i>	29
2.3.2	<i>Egészségügy</i>	31
2.3.3	<i>Szociális közszolgáltatások</i>	31
2.3.4	<i>Közösségi művelődés, kultúra</i>	31
2.4	ESÉLYEGYENLŐSÉG BIZTOSÍTÁSA.....	32
2.5	A TELEPÜLÉS GAZDASÁGA	34
2.5.1	<i>A település gazdasági súlya, szerepköre</i>	34
2.5.2	<i>A település főbb gazdasági ágazatai, jellemzői</i>	34
2.5.3	<i>Mezőgazdaság</i>	35
2.5.4	<i>Ipar</i>	37
2.5.5	<i>Szolgáltatások</i>	37
2.5.6	<i>A gazdasági versenyképességet befolyásoló tényezők</i>	40
2.5.7	<i>Ingatlanpiaci viszonyok (kereslet-kínálat)</i>	41
2.6	AZ ÖNKORMÁNYZAT GAZDÁLKODÁSA, A TELEPÜLÉSFEJLESZTÉS ESZKÖZ ÉS INTÉZMÉNYRENDSZERE	44
2.6.1	<i>Költségvetés, vagyongazdálkodás, gazdasági program</i>	44
2.6.2	<i>Az önkormányzat településfejlesztési tevékenysége, intézményrendszere</i>	46
2.6.3	<i>Gazdaságfejlesztési tevékenység</i>	46
2.6.4	<i>Foglalkoztatáspolitikai</i>	47
2.6.5	<i>Lakás- és helyiséggazdálkodás</i>	47
2.6.6	<i>Intézményfenntartás</i>	48
2.6.7	<i>Energiagazdálkodás</i>	49
3	SWOT ELEMZÉS	50
3.1	BELSŐ TÉNYEZŐK ELEMZÉSE	50
3.2	KÜLSŐ TÉNYEZŐK ELEMZÉSE	51
4	FEJLESZTÉSI TERV	54
4.1	A TELEPÜLÉS HOSSZÚTÁVÚ FEJLESZTÉSI CÉLJAI - JÖVŐKÉP	54
4.2	A TELEPÜLÉS KÖZÉPTÁVÚ FEJLESZTÉSI CÉLJAI.....	55
4.2.1	<i>T1: A versenyképes gazdaság feltételeinek megteremtése</i>	56
4.2.2	<i>T2: A helyiek életminőségének, életkörülményeinek javítása</i>	57
4.2.3	<i>T3: Fenntartható turizmusfejlesztés</i>	58
4.2.4	<i>T4: Fenntartható városfejlesztés</i>	59
4.3	KAPCSOLÓDÁS JÁSZ-NAGYKUN-SZOLNOK MEGYE TERÜLETFEJLESZTÉSI PROGRAMJÁHOZ	59
4.4	PROJEKTCSONAGOK MEGHATÁROZÁSA	60

Abádszalók Város Önkormányzata - Gazdasági Program 2020-2024

4.5	A GAZDASÁGI PROGRAM MEGVALÓSÍTHATÓSÁGA.....	77
4.6	A CÉLOK MEGVALÓSÍTÁSA ÉRDEKÉBEN TERVEZETT TEVÉKENYSÉGEK EGYMÁSRA GYAKOROLT HATÁSA	78
5	ÖSSZEGZÉS.....	80

1 Bevezetés

Abádszalók Város Önkormányzata **gazdasági programjának, fejlesztési tervének** elkészítésére Magyarország helyi önkormányzatairól szóló 2011. évi CLXXXIX. törvény 116. § -ában meghatározottak alapján került sor.

Magyarország helyi önkormányzatairól szóló 2011. évi CLXXXIX. törvény 116. § rögzíti, hogy:

- (1) A képviselő-testület hosszú távú fejlesztési elképzeléseit gazdasági programban, fejlesztési tervben rögzíti, melynek elkészítéséért a helyi önkormányzat felelős.
- (2) A gazdasági program, fejlesztési terv a képviselő-testület megbízatásának időtartamára vagy azt meghaladó időszakra szól.
- (3) A gazdasági program, fejlesztési terv helyi szinten meghatározza mindazokat a célkitűzéseket és feladatokat, amelyek a helyi önkormányzat költségvetési lehetőségeivel összhangban, a helyi társadalmi, környezeti és gazdasági adottságok átfogó figyelembevételével a helyi önkormányzat által nyújtandó feladatok biztosítását, színvonalának javítását szolgálják.
- (4) A gazdasági program, fejlesztési terv – a megyei területfejlesztési elképzelésekkel összhangban – tartalmazza, különösen: az egyes közszolgáltatások biztosítására, színvonalának javítására vonatkozó fejlesztési elképzeléseket.
- (5) A gazdasági programot, fejlesztési tervet a képviselő-testület az alakuló ülését követő hat hónapon belül fogadja el. Ha a meglévő gazdasági program, fejlesztési terv az előző ciklusidőn túlnyúló, úgy azt az újonnan megválasztott képviselő-testület az alakuló ülését követő hat hónapon belül köteles felülvizsgálni, és legalább a ciklusidő végéig kiegészíteni vagy módosítani.

A gazdasági program, fejlesztési terv elkészítésének célja – törvényi rendelkezés alapján –, hogy az Önkormányzat a Képviselő-testület ciklusának időtartama alatt egy egységes, előre meghatározott célrendszer szerint működjön. A Képviselő-testület a jelen gazdasági programban meghatározottakat figyelembe veszi minden gazdasági jellegű, a gazdálkodásra, a település működtetésére, fejlesztésére vonatkozó döntésnél. A gazdasági programot, fejlesztési tervet a Képviselő-testület az alakuló ülését követő hat hónapon belül fogadja el.

A túlsúlyosan intézményfenntartó, és finanszírozási rendszerét illetően a központi költségvetéstől függő magyar önkormányzati rendszerben a települések fejlődését, versenyképességét alapjaiban határozza meg gazdasági szerkezetük, vállalkozási aktivitásuk és az a keretrendszer, mely a gazdaságfejlesztés eszköz és intézményrendszerét, forrásait, illetve a fejlesztés legfőbb irányait meghatározzák. Érthető tehát, hogy a településfejlesztési koncepció és a településrendezési terv mellett, a települések gazdasági lehetőségeit és fejlődését leginkább befolyásoló fejlesztési dokumentum, a gazdasági program.

A gazdasági program összeállítása során az alábbiak kerültek figyelembevételre:

- a Polgármester és a Képviselő-testület elképzelései,
- a település lakossága, vállalkozásai, önszerveződő közösségei által megfogalmazott elképzelések, igények,
- az Önkormányzat jelenlegi, illetve várható pénzügyi helyzete.

A gazdasági programban meghatározott célok eléréséhez a képviselő-testületnek az alábbiakra kell koncentrálnia:

- a célkitűzések egymásra épülő megvalósítására,
- a szükséges anyagi források és eszközök megteremtésére.

Az anyagi eszközök megteremtéséhez nem elegendő az évről-évre keletkező források (pl. állami támogatás, helyi bevételek) megléte, hanem szükség van:

- a pályázati lehetőségek felkutatására és kiaknázására,
- a város elhelyezkedésének, adottságainak, sajátosságainak figyelembevételével új lehetőségek keresésére
- a meglévő források nagyobb mértékű kihasználására.

A 2019. október 13-án lezajlott önkormányzati választások eredményeképpen megválasztásra került Abádszalók város új Képviselő-testülete, mely a polgármester és hat képviselő személyéből tevődik össze. A testület mellett a Pénzügyi Bizottság működik, melynek 5 fő képviselő-testületi, és további 4 fő nem képviselő-testületi tagja van.

A Közös Önkormányzati Hivatal az Önkormányzat szakapparátusa. Előkészítő, végrehajtó szerepe mellett közigazgatási, hatósági tevékenységet folytat. A Hivatal a polgármester irányításával működik, jogszerűség betartásáért és a szakszerű munkavégzésért a jegyző a felelős.

A Gazdasági Programban meghatározott célok, elképzelések megvalósításához az Önkormányzatnak szükséges biztosítani a társadalmi támogatottságot, a szükséges anyagi eszközöket, beleértve a vagyont, amelyhez a pályázati lehetőségek felkutatása, a meglévő anyagi források minél hatékonyabb kihasználása, az önkormányzat sajátosságai alapján új lehetőségek keresése fontos feladat. Az Önkormányzat gazdálkodása pénzügyileg kiegyensúlyozott, nagyobb léptékű fejlesztésre, beruházására csak akkor nyílik lehetőség, ha arra allokálható központi vagy pályázati forrás.

Az elkészült Gazdasági Program vállalásait tekintve – az átalakuló önkormányzati feladatok és bevételek, valamint a fejlesztésekre rendelkezésre álló korlátolt források következtében – olyan célokat, feladatokat és beavatkozásokat fogalmazott meg, melyek reálisan teljesíthetők a 2024-es év végéig.

2 Helyzetelemzés

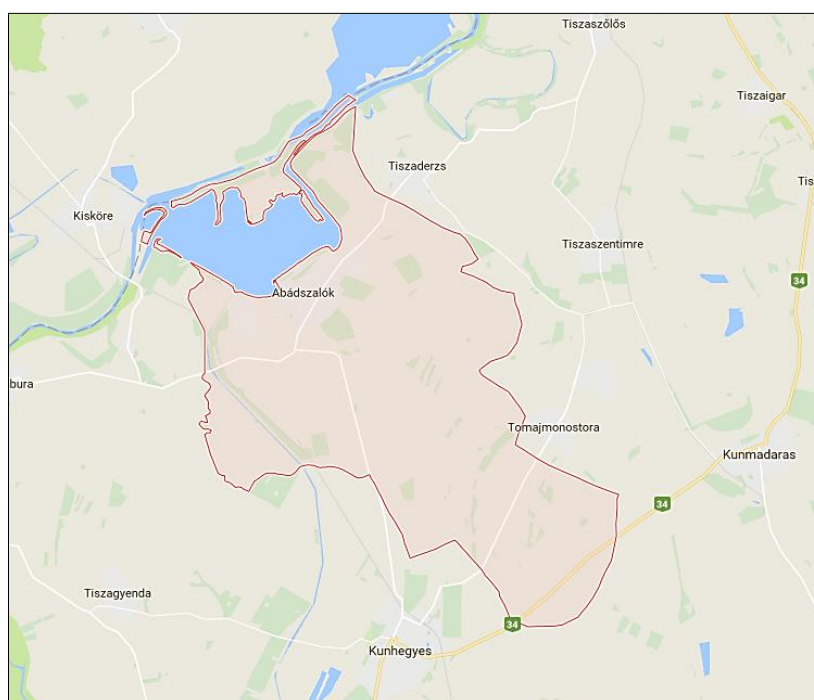
2.1 Településhálózati összefüggések és térségi kapcsolatok, a város helye a településhálózatban

2.1.1 A település térségi szerepe

Abádszalók az Észak-Alföldi régióhoz tartozó város, Jász-Nagykun-Szolnok megye huszonegyedik legnépesebb városa – a 2019-os KSH Magyarországi Közigazgatási Helynévkönyve szerint. A város a Nagykunság északnyugati részén helyezkedik el, a Tisza középső szakaszának bal partján, illetve a Tisza-tó mellett. Abádszalók a megyeszékhely Szolnoktól körülbelül 65 km-re található. A város szomszédos települései: Kisköre, Tiszabura, Tiszagyenda, Kunhegyes, Tomajmonostora, Tizaszentimre, Tiszaderzs és Tiszanána.

A település gépkocsival a 34. számú főúton, illetve mellékutakon közelíthető meg.

1. térkép: Abádszalók megközelíthetősége közúton és vasúton

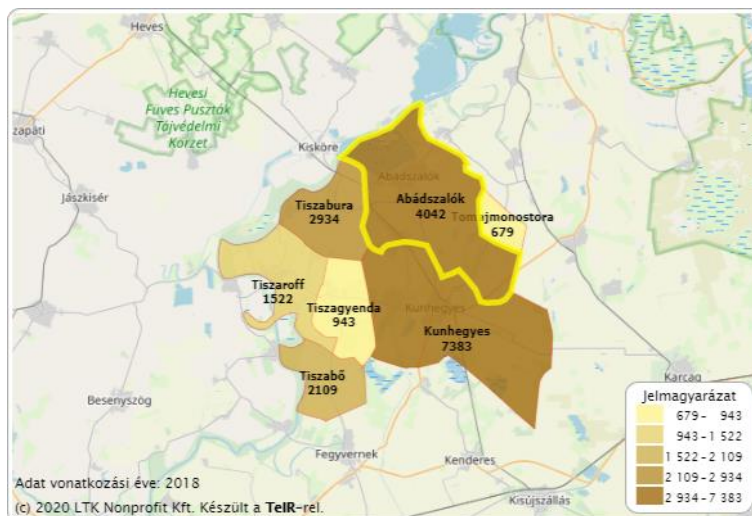


Forrás: GoogleMaps

Abádszalók város, mint a Kunhegyesi járás második legnépesebb városa az Észak-alföldi régióban, Jász-Nagykun-Szolnok megyében, Magyarország Tiszántúli oldalán helyezkedik el.

Abádszalók nem rendelkezik országos és jelentős regionális szerepkörrel. A Jász-Nagykun-Szolnok megye Területfejlesztési Konceptiója említést tesz arról, hogy a Tisza-tó térsége a „megye turisztikai zászlóshajója”, illetve a város turisztikai szerepe ennek köszönhetően jelentős a térségben, hiszen az 1000 lakosra vetített kereskedelmi szálláshelyen töltött vendégéjszakák közel 20%-a Abádszalókon realizálódik.

2. térkép: Lakónépesség száma Abádszalókon és a környező településeken 2018-ban (fő)



Forrás: TeIR

3. térkép: Kunhegyesi járás elhelyezkedése Jász-Nagykun-Szolnok megyében



JÁSZ-NAGYKUN-SZOLNOK MEGYE JÁRÁSAI, 2018
66/2015. (III. 30.) Korm. rendelet

Adatok forrása: [KSH, TeIR]



Forrás: TERPORT

Abádszalók szerepkörének tekintetében meghatározó az országos járási rendszerbe történő betagozódása, melynek következtében 2013. január 1-jétől a Kunhegyesi járás tagja.

A Kunhegyesi járás összesen 7 településből – köztük kettő városból – áll, területe 465 km², népessége 20.074 fő a 2018. évi adatok szerint.

1. táblázat: Kunhegyesi járás települései

Település	Rang	Népesség (2019. január 1.)	Terület (km ²)
Kunhegyes	járasszékhely város	7 383	148,93
Abádszalók	város	4 042	132,23
Tiszabő	község	2 109	35,04
Tiszabura	község	2 934	45,20
Tiszagyenda	község	943	36,93
Tiszaroff	község	1 522	52,49
Tomajmonostora	község	679	13,76

Forrás: Magyarország Közigazgatási Helynévkönyve, 2019. január 1.

2.1.2 A település vonzáskörzetének és funkcióinak bemutatása, elemzése

2013. január 1-jétől átszerveződött Magyarország közigazgatása. A parlament 2012. június 25-ei döntésével elfogadta a 2012. évi XCIII. törvényt a járások kialakításáról. A közigazgatás alapegysége a települési önkormányzat mellett a járás lett. A közigazgatási reform hatására 9 járás jött létre Jász-Nagykun-Szolnok megye területén a következő központokkal: Jászapáti, Jászberény, Karcag, Kunhegyes, Kunszentmárton, Mezőtúr, Szolnok, Tiszafüred, Törökszentmiklós.

A 66/2015. (III.30.) – korábban 218/2012. (VIII. 13.) - Korm. rendelet szerint a Jász-Nagykun-Szolnok Megyei Kormányhivatal Kunhegyesi Járási Hivatal illetékességi területe: Abádszalók, Kunhegyes, Tiszabő, Tiszabura, Tiszagyenda, Tiszaroff, Tomajmonostora.

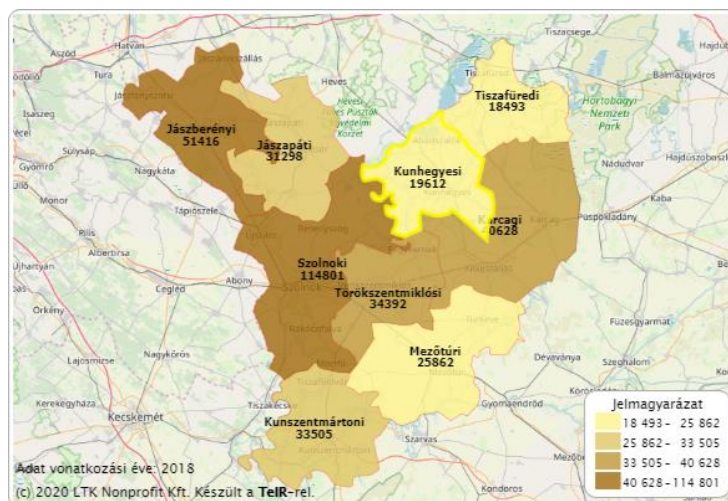
A járási törvény több mint 80 db törvényi szinten szabályozott államigazgatási feladatot határozott meg a járások számára. A járási hivatal legfontosabb feladata a megyei szintnél alacsonyabb szinten intézendő államigazgatási feladatok ellátása, melynek keretében elsősorban okmányirodai feladatokat, gyermekvédelmi és gyámügyeket, valamint egyes szociális, környezetvédelmi, természetvédelmi igazgatási ügyek intézését veszi át a településektől.

2. táblázat: Abádszalók települési funkciói

Funkció	Települési	Településen átnyúló
Igazgatási	Abádszalók Önkormányzata Abádszalóki Rendőrőrs	Város

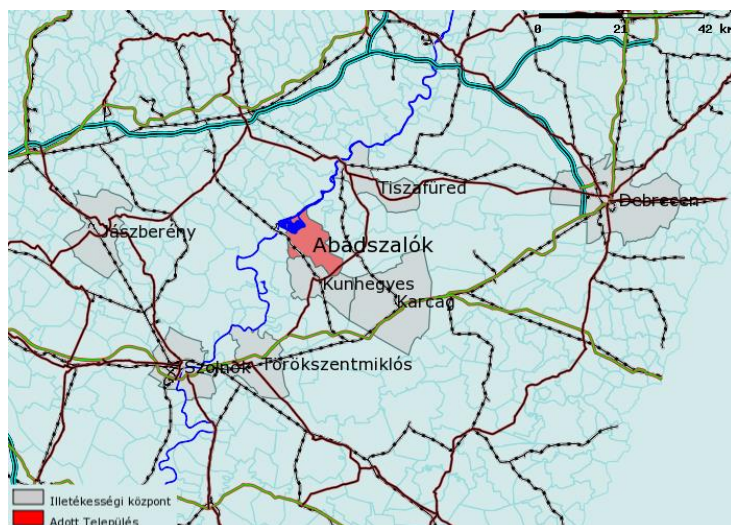
Funkció	Települési	Településen átnyúló
Oktatás	Abádszalók Városi Önkormányzati Bölcsőde és Főzőkonyha Hat Szín Virág Óvoda	Kovács Mihály Általános Iskola Fekete László Zeneiskola-Alapfokú Művészeti Iskola Harmónia Alapfokú Művészeti Iskola Tisza-tavi Alapfokú Művészeti Iskola
Kultúra	Abádi Benedek Művelődési Ház Ember Mária Városi Könyvtár	
Egészségügy	Orvosi Rendelők	
Szociális	Családsegítő és gyermekjóléti szolgálat Remény Gondozási Központ	

4. térkép: A Kunhegyesi járás lakónépessége 2018-ban (fő)



Forrás: TeIR

5. térkép: Az Abádszalókon illetékes intézmények központjai



Forrás: TeIR

3. táblázat: Az Abádszalókon illetékes intézmények központjai, távolságuk a várostól

Intézmény típusa	Központ	Eljutási idő * Óra:Perc	Távolság km
Építésügyi Hivatal	Szolnok	1:2	61,1465
Építésügyi körzetközpont	Karcag	0:40	38,94666
Fogyasztóvédelmi Felügyelőség	Szolnok	1:2	61,1465
Gyámhivatal	Kunhegyes	0:13	12,96433
Járási Hivatal	Kunhegyes	0:13	12,96433
Katasztrófavédelmi kirendeltség	Jászberény	1:26	77,51816
Kerületi Állategészségügyi és Élelmiszer-ellenőrző Hivatal	Karcag	0:40	38,94666
Kistérségi ÁNTSZ	Karcag	0:40	38,94666
Környezetvédelmi, Természetvédelmi és Vízügyi Főfelügyelőség	Szolnok	1:2	61,1465
Körzeti Földhivatal	Törökszentmiklós	0:40	39,026
Megyei földhivatal	Szolnok	1:2	61,1465
Megyei Katasztrófavédelmi Igazgatóság	Szolnok	1:2	61,1465
Megyei Kormányhivatal Egészségbiztosítási Pénztári Szakigazgatási Szerv	Szolnok	1:2	61,1465
Megyei Kormányhivatal Élelmiszerlánc-biztonsági és Állategészségügyi Igazgatósága	Szolnok	1:2	61,1465
Megyei Kormányhivatal Erdészeti Igazgatósága	Debrecen	1:37	96,12171
Megyei Kormányhivatal Földművelésügyi Igazgatósága	Szolnok	1:2	61,1465
Megyei Kormányhivatal Mérésügyi és Műszaki Biztonsági Hatóság	Debrecen	1:37	96,12171
Megyei Kormányhivatal Munkaügyi Központ	Szolnok	1:2	61,1465

Megyei Kormányhivatal Növény- és Talajvédelmi Igazgatósága	Szolnok	1:2	61,1465
Megyei népegészségügyi szakigazgatási szerv	Szolnok	1:2	61,1465
MKh. Munkavédelmi és Munkaügyi Szakigazgatási Szerveinek Munkavédelmi Felügy.	Szolnok	1:2	61,1465
MKh. Munkavédelmi és Munkaügyi Szakigazgatási Szerveinek Munkaügyi Felügy.	Szolnok	1:2	61,1465
Munkaügyi központ kirendeltsége	Kunhegyes	0:13	12,96433
NeKI Kirendeltség	Szolnok	1:2	61,1465
Nemzeti Adó- és Vámhivatal Megyei Vám- és Pénzügyőri Igazgatósága	Szolnok	1:2	61,1465
Nemzeti Adó- és Vámhivatal Regionális Adó Főigazgatósága	Debrecen	1:37	96,12171
Nemzeti Adó- és Vámhivatal Regionális Vám- és Pénzügyőri Főigazgatósága	Debrecen	1:37	96,12171
Nyugdíjbiztosítási Igazgatóság	Szolnok	1:2	61,1465
Polgármesteri hivatalok	Abádszalók	0:0	0
Rendőrkapitányság	Tiszafüred	0:36	32,65288
Szociális és gyámhivatal	Szolnok	1:2	61,1465
Városi Bíróság	Tiszafüred	0:36	32,65288
Vízügyi Igazgatóság	Szolnok	1:2	61,1465

*Forrás: TeIR ** Az elérési idők meghatározása során az országos közúthálózaton, illetve a belterületen a KRESZ által meghatározott általános sebességkorlátozásokkal (130, 110, 90, 50 km/h), kompok esetében 7 km/h sebességgel számoltunk.*

A városból dolgozni főként Szolnok és Jászfényszaru településekre járnak el leginkább a tapasztalatok alapján. Közlekedésre főként buszt, illetve saját gépjárművet vesznek igénybe az ingázók.

2.2 A település társadalma

2.2.1 Demográfia

A demográfiai viszonyokat vizsgálva elmondható, hogy Abádszalók népességszáma az utóbbi években csökkenő tendenciát mutat. A város állandó népessége a 2011. évi népszámlálás szerint 4.476 fő, a lakónépessége 4.180 fő, így a megye állandó népességének 1,13%-a, a lakónépességének 1,08%-a él a Jász-Nagykun-Szolnok megye közigazgatási területének 2,37%-át kitevő városban.

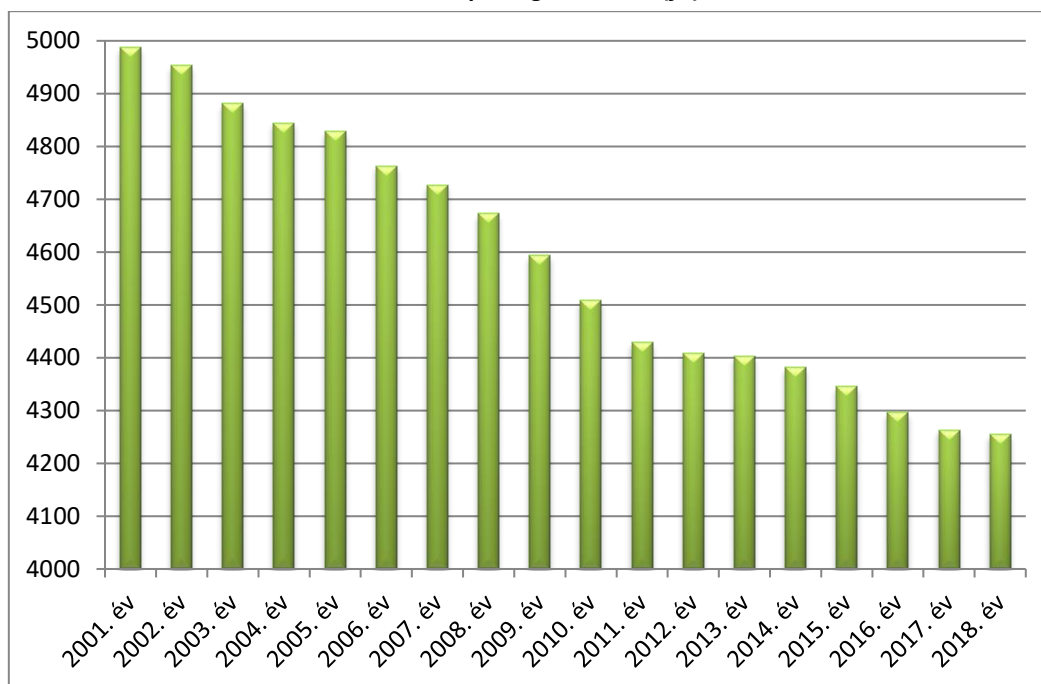
A vizsgált időszak alatt – 2001 és 2011 között – 7%-kal csökkent a lakónépesség, amely elsősorban az elvándorlásnak köszönhető és csak másodsorban a természetes fogyásnak. A szelektív migráció elsősorban a fiatal, képzetesebb munkavállalói korú rétegekben jellemző. Ennek hátterében elsősorban a munkalehetőségek és a gyermeknevelés, illetve a szabadidős/közösségi programlehetőségek hiánya állhat.

4. táblázat: Abádszalók város népességszám változása 2001-2011-2018

Adattípus	2001 (fő)	2011 (fő)	Lakónépesség 2011/2001 (%)	Lakó-népesség / állandó népesség 2001	Lakó-népesség / állandó népesség 2011
Állandó népesség (város)	4 833	4 476		95%	93%
Lakónépesség (város)	4 598	4 180	91%		
Állandó népesség (megye)	417 008	394 465		100%	98%
Lakónépesség (megye)	415 917	386 594	93%		
Állandó népesség (ország)	10 078 138	9 773 777		101%	102%
Lakónépesség (ország)	10 198 315	9 937 628	97%		

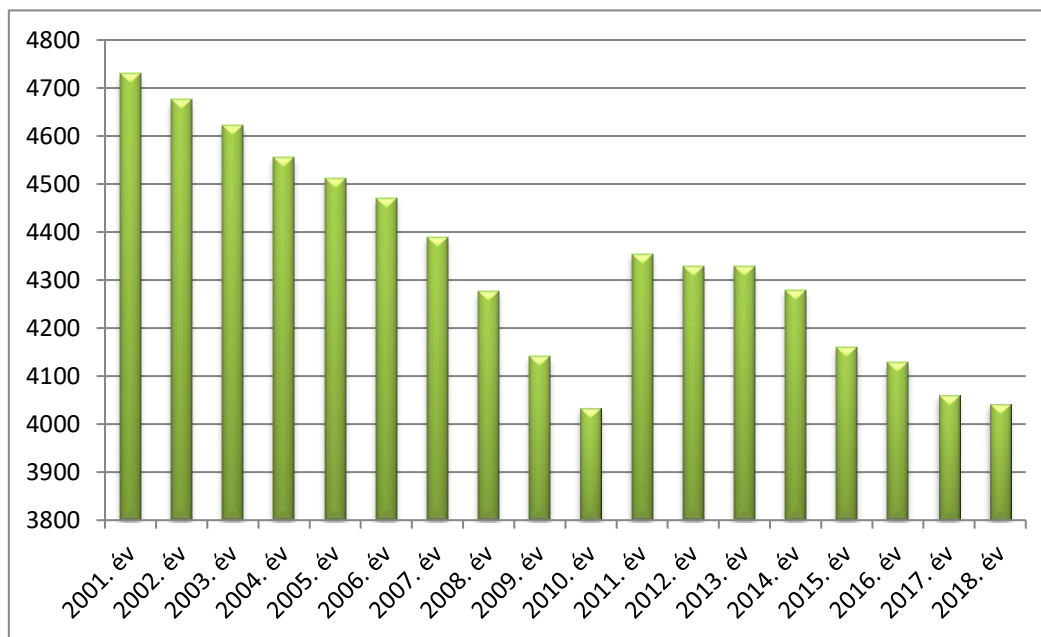
Forrás: KSH

1. ábra: Abádszalók állandó népességszámának (fő) változása 2001-2018



Forrás: KSH

2. ábra: Abádszalók lakónépességének (fő) változása 2001-2018*



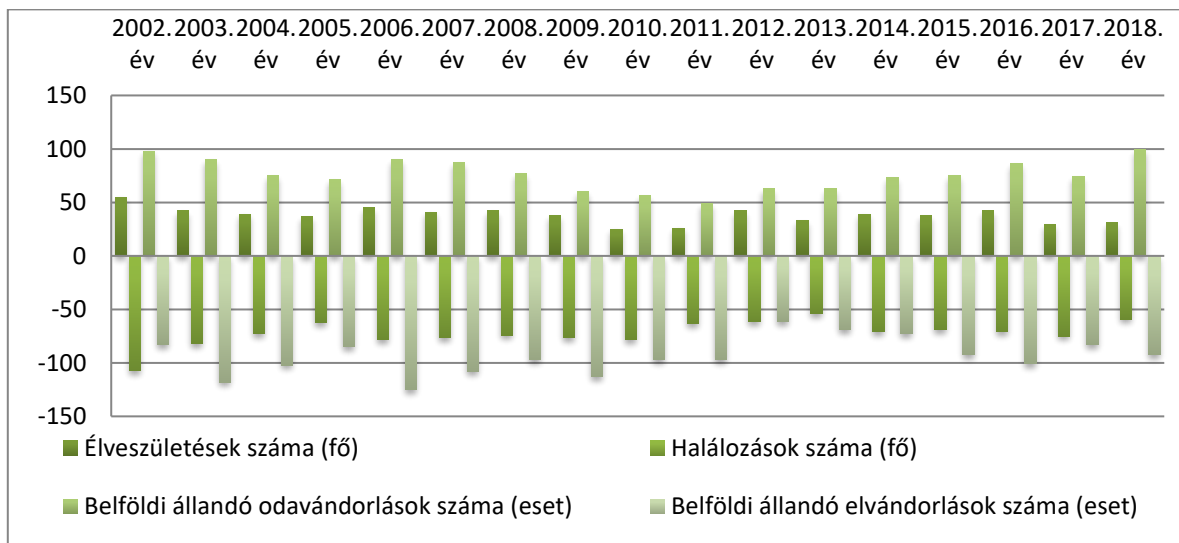
Forrás: KSH * Lakónépesség száma az év végén (továbbvezetett adat)

Az állandó népesség és a lakónépesség változásának tendenciája 2009-ig hasonlóan alakult. A lakónépesség szám 2010-ben elérte mélypontját, majd 2011-ben emelkedő tendenciát mutatott, ám az állandó népesség továbbra is folyamatosan csökken.

A város népsűrűsége a 2011. évi népszámlálási adatok alapján 33,85 fő/km², ami 2001-hez képest 0,923 fő/km²-tel csökkent. Ez az érték a megyei 3,843 fő/km² csökkenésnél jóval alacsonyabb.

Az élve születések száma csak minimálisan változott a vizsgált időszak éveiben, átlagosan 37,9 fő/év volt. Hasonlóan változott a halálozások száma, amely átlagosan -72,3 fő/év. Mélypontját a halálozás 2002-ben érte el a vizsgált perióduson belül. Ekkor 107 fővel csökkent a lakosság száma halálozás miatt, míg 2013-ban a legkedvezőbb mutató: 54 fő.

3. ábra: Népmozgalmi mutatók 2002-2018 között



Forrás: KSH

A népesség csökkenése a negatív vándorlási egyenlegből és a természetes fogyásból adódik. A vizsgált időszakban évente átlagosan 54,94 fővel csökkent a lakosság. Az egyes években az egyenleg -17 és -94 fős szélsőértékek között ingadozott. Legalacsonyabb 2010-ben, legmagasabb 2012-ben volt az egyenleg. A legtöbbben 2018-ban költöztek a városba (99 fő), míg 2006-ban kiugróan sokan, 125-en választottak itt új lakóhelyet.

5. táblázat: Abádszalók népmozgalmi adatai (2002-2018)

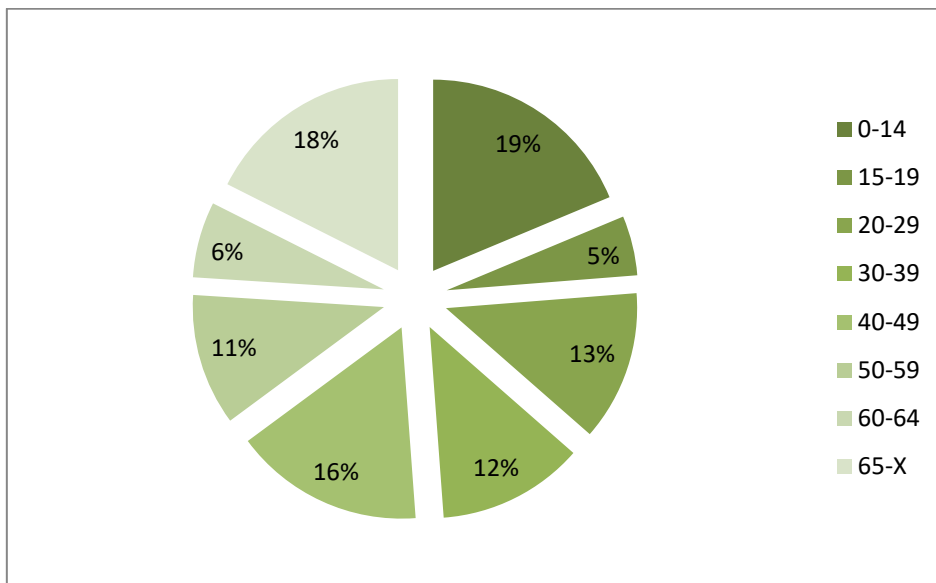
Adattípus	2002	2018
Élveszületések (fő)	55	31
Halálozások (fő)	107	59
Természetes szaporodás (fő)	-52	-28
Vándorlási különbözet (fő)	15	7
Teljes népmozgalom (tényleges szaporodás) (fő)	-37	-21

Forrás: KSH

A társadalom egyszerű fizikai reprodukciója a generációk egyensúlyán alapszik. A fiatal, a teherbíró aktív és az idősebb generációk együtt képesek biztosítani a társadalom stabilitását. A kontinensünkön és az országban is alapvető és örömdetes fejlemény az életkor meghosszabbodása és ezzel a népesség átlagéletkorának növekedése. Ugyanakkor a generációk közötti egyensúly felbomlása a társadalom elöregedését, majd különböző mértékű csökkenését eredményezi. A termékenység csökkenése és a javuló életkilátások együttesen beindították a hazai népesség elöregedését. A **népesség korösszetétele** 2001 és 2011 között

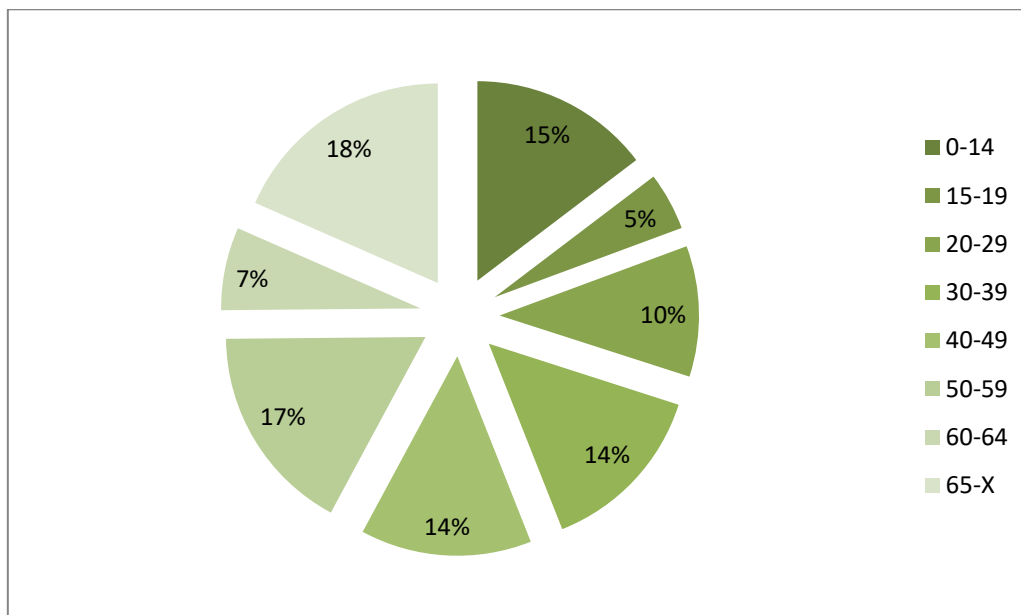
Abádszalókon is az idősök arányának növekedésének irányába tolódott el a népszámlálási adatok alapján. A fiatalok arányában a 15-19 évesek aránya csökkenő tendenciát követ, míg az 50 év felettiek aránya növekedett.

4. ábra: A lakónépesség korösszetétele 2001-ben (%)



Forrás: KSH Népszámlálás

5. ábra: A lakónépesség korösszetétele 2011-ben (%)



Forrás: KSH Népszámlálás

6. táblázat: A népesség korösszetétele 2001 és 2011-ben

Adattípus	2001	adott korcsoport részesedése – 2001 (%)	2011	adott korcsoport részesedése – 2011 (%)
0-14 év	860	19%	613	15%
15-19 év	232	5%	196	5%
20-29 év	584	13%	443	11%
30-39 év	569	12%	587	14%
40-49 év	738	16%	580	14%
50-59 év	512	11%	710	17%
60-64 év	295	6%	281	7%
65-X év	808	18%	770	18%
Összesen:	4 598	100%	4 180	100%

Forrás: 2001. és 2011. évi Népszámlálás

A városban az **eltartott népesség rátája** (a gyermeknépesség (0–14 éves) és az idős népesség (65–X éves) összege a 15–59 éves népesség százalékában) csökkent. 2001-ben (36,28%), míg 2011 ugyanez a mutató 33,09% volt. Ez az átrendeződés pozitív tendenciát mutat.

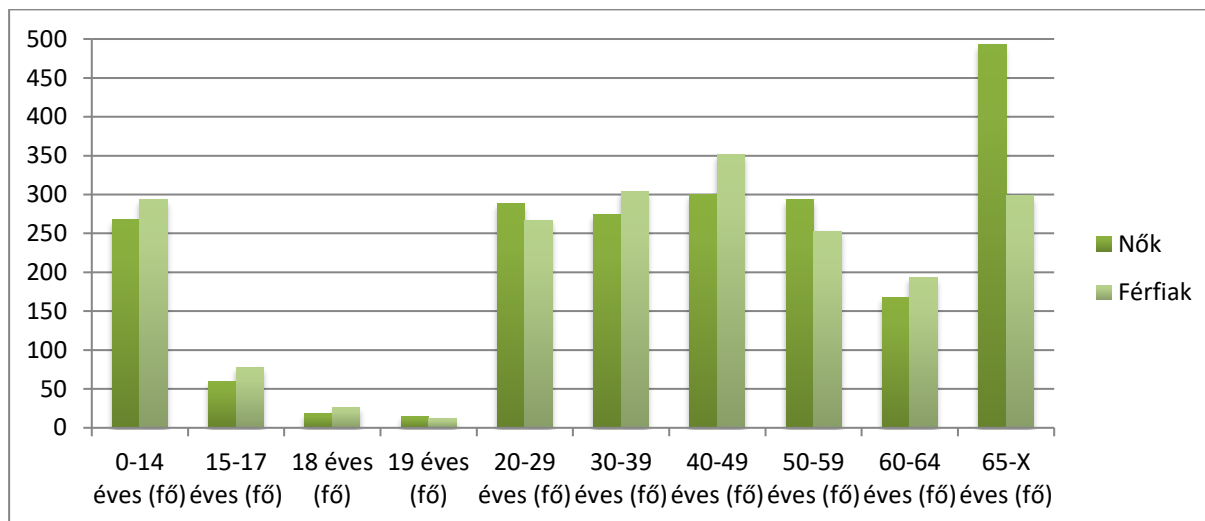
A város **öregedési indexe**, a 100 gyermekkorúra jutó idősek száma 2001-ben 128, míg 2011-ben ugyanez a mutató már 171 volt. Vagyis az időskorú népesség száma 2011-ben bőven meghaladta a gyerekek számát.

Összességében elmondható, hogy a népesség öregedő tendenciát mutat, ezzel ellentétben az eltartott népesség aránya csökkent 2001 és 2011 között.

A lakónépesség **nemek szerinti megoszlása** 2011-ben a városban: népesség 52,2%-a nő, 47,8%-a férfi. A nemek közötti arány 2001-hez képest *0,1 százalékponttal* változott a férfiak javára.

Az állandó népesség 2018. évi kor és nem szerinti eloszlását bemutató következő ábra jól mutatja a fiatalok csekély arányát a teljes népességhez képest. Az öregedő tendencia szemmel látható a grafikonon, ahol túlnyomó többségben az idősebbek, a 65 év felettek vannak.

6. ábra: Állandó népesség száma Abádszalókon (fő), 2018



Forrás: KSH Tájékoztatási adatbázis alapján saját szerkesztés

2.2.2 Nemzetiségi összetétel

A népszámlálások alkalmával az egyéni identitásválasztás elve alapján zajlott a nemzetiséghez tartozás felmérése. A városban a 2011. évi népszámlálás alapján jelen lévő nemzetiségek: magyar, cigány (171 fő), német (48 fő), ruszin (4 fő) és 22 fő egyéb nemzetiséghez tartozó.

A városban a 2001-ben cigány (112 fő), német (14 fő), román (24 fő), szlovén (1 fő), ukrán (1 fő) nemzetiségek képviseltették magukat.

2001 óta szinten minden nemzetiség tekintetében növekedés volt tapasztalható. A legnagyobb számban a cigány nemzetiségűek gyarapodtak, arányaiban pedig a magukat német nemzetiségűnek vallók létszáma nőtt meg. Ennek magyarázata egyrészt a nemzetiségi identitásvállalás javulása, másrészt a természetes népszaporulat, de pl. a kettős állampolgárság rendszerének változása is közre játszott a folyamatban.

A városban jelentősebb számban jelen lévő és jelentős kulturális örökséggel bíró nemzetiség pl. a roma. A nemzetiségi csoport saját önkormányzatot alapított Roma Nemzetiségi Önkormányzat néven.

2.2.3 Képzettség

Egy településen az alap-, közép-, esetleg felsőfokú oktatás léte és minősége nemcsak egy település, illetve térség gyermekeinek fejlődését befolyásolja, hanem hozzájárul a település népességmegtartó erejének növeléséhez mind a pedagógiai munka, mind az infrastrukturális tényezők és az eszközellátottság tekintetében is. Egy adott település alap-, közép- és felsőfokú végzettséggel rendelkező népességének arányát mindez együttesen határozza meg, különösen akkor, amikor kiemelkedő tekintettel kell lenni a környező városok elszívó hatása által generált magas fiatalkori elvándorlásra. A népesség korösszetétele hasonló súllyal esik a latba egy település lakosságának iskolai képzettsége meghatározásakor, hiszen a fiatalabb korosztály aránya általában magasabb végzettséget is jelent.

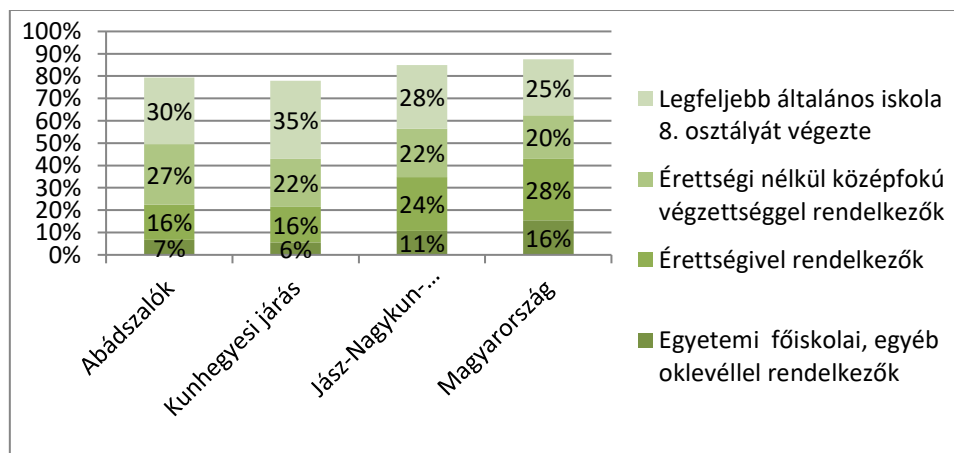
A lakosság elenyésző részét képező általános iskolai végzettséggel sem rendelkező felnőtt lakosainak száma az országos és megyei átlagnál nagyobb arányban csökkent 2011-re. Ennél nagyobb jelentőségű, hogy a magasabb képzettségi szintet jelentő középiskolai érettségivel vagy felsőfokú oklevéllel rendelkezők száma mind az országos, mind pedig a megyei átlaggal párhuzamosan, azokkal együtt növekedett. Az érettségizettek száma 46%-kal, az egyetemi vagy főiskolai oklevéllel rendelkezők száma pedig 69%-kal nőtt a 2001-es szinthez képest.

7. táblázat: Abádszalók város lakossága iskolai végzettség megyei és országos összehasonlításban (2001, 2011)

Adattípus	2001	2011	Változás 2011/2001 viszonylatában
			(%)
10- éves korosztályban általános iskolai első évfolyamát sem elvégzők (városi)	57	43	-25%
megyei	2 909	2 567	-12%
országos	63 116	50 003	-21%
15-X éves korosztályban legalább általános iskolai végzettséggel rendelkezők (városi)	2 838	3 106	9%
megyei	291 092	304 630	5%
országos	7 553 093	8 073 005	7%
18-X éves korosztályban legalább középiskolai érettségivel rendelkezők (városi)	606	885	46%
megyei	99 248	125 576	27%
országos	3 097 032	3 990 859	29%
25-x éves korosztályban egyetemi vagy főiskolai oklevéllel rendelkezők (városi)	151	255	69%
megyei	25 361	37 377	47%
országos	888 345	1 382 398	56%

Forrás: KSH Népszámlálás 2001,2011

7. ábra: Abádszalók város lakossága iskolai végzettség szerint járási, megyei és országos összehasonlításban, 2011-ben



Forrás: KSH

A 2011. évi népszámlálás adatai alapján a lakosság iskolai végzettsége összességében elmarad mind az országos, mind a megyei átlagtól, de kedvezőbb, mint a járási átlag.

A lakosság:

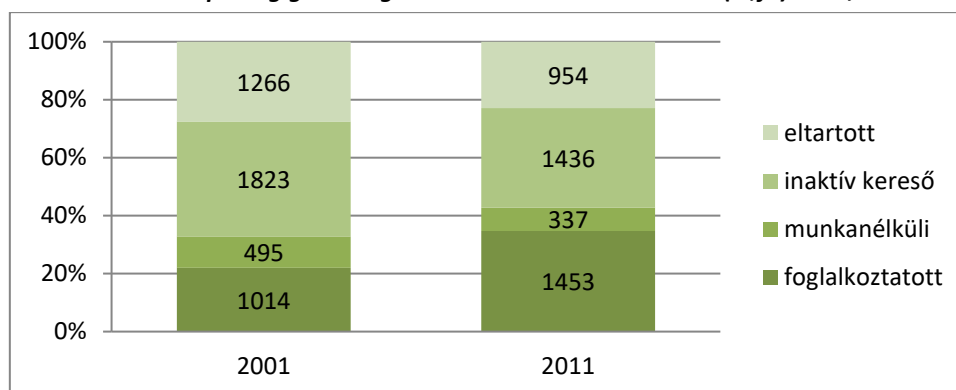
- 30%-a legfeljebb általános iskola 8. osztályát végezte,
- érettségi nélküli középfokú végzettséggel 27% rendelkezik,
- 16%-nak az érettségi a legmagasabb iskolai végzettsége és
- 7%-a diplomás.

Jellemzően probléma, hogy az ismeretek és a szakképzettségek nem felelnek meg a munkaerő-piaci igényeknek.

2.2.4 Foglalkoztatottság

A gazdasági aktivitás terén a népszámlálási adatok alapján az inaktív keresők, munkanélküliek és az eltartottak arányának csökkenése figyelhető meg, amely a foglalkoztatottak számának növekedését indukálta.

8. ábra: A népesség gazdasági aktivitás szerinti összetétele (%;fő) 2001, 2011



Forrás: TEIR-KSH

Abádszalókon, a 2011-ben a foglalkoztatottak száma 1453 fő volt, a Nemzeti foglalkoztatási szolgálat abban az évben 3006 fő munkavállalási korú népességgel számolt, így 48,34% adódik a foglalkoztatott népesség arányára. 2001-ben az ugyanígy számolt mutató 33,83% volt, ekkor a foglalkoztatottak száma 1014 fő volt a 2997 munkavállalási korú népességből.

Abádszalókon 2019.12.20-ai állapot a Nemzeti Foglalkoztatási Szolgálat adatai szerint összesen 241 fő nyilvántartott álláskereső volt, melyek közül 59 fő tartós álláskereső (365 napnál régebben). A munkavállalási korú népesség 2941 fő, ebből adódik, hogy a relatív mutató – a nyilvántartott álláskeresők a munkavállalási korú népesség %-ban – 8,19%.

8. táblázat: Foglalkoztatás és ingázás (fő), 2001, 2011

Év	Foglalkoztatottak	Lakóhelyén dolgozók	Eljárók	Bejárók	Nemzeti foglalkoztatási szolgálat
2001	1 014	746	268	n.a.	2997
2011	1453	1047	357	149	3006

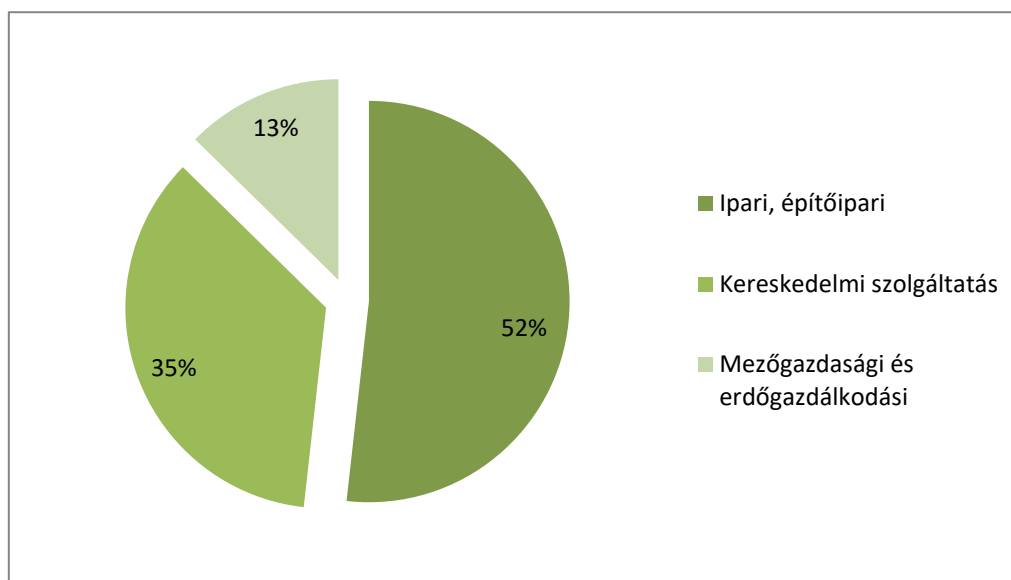
Forrás: Népszámlálás 2001, 2011, KSH

Az ingázás már a 2001-es népszámlálás idején is bevett munkavállalási stratégiának számított. A munkavállalók 26,4%-a már 2001-ben is az ingázást választotta, 2011-ben pedig már 24,6% élt ezzel a lehetőséggel.

A városból főként Szolnok és Jászfényszaru településekre járnak el leginkább dolgozni a tapasztalatok alapján.

A foglalkoztatás ágazati szerkezete Abádszalókon a gazdaságilag fejlett területekre jellemző arányokat mutat.; a mezőgazdaságban foglalkoztatottak aránya mindössze 13%, a szolgáltató szektorban talált munkát a városiak 35%- a, az ipar és az építőipar részesedése 52%.

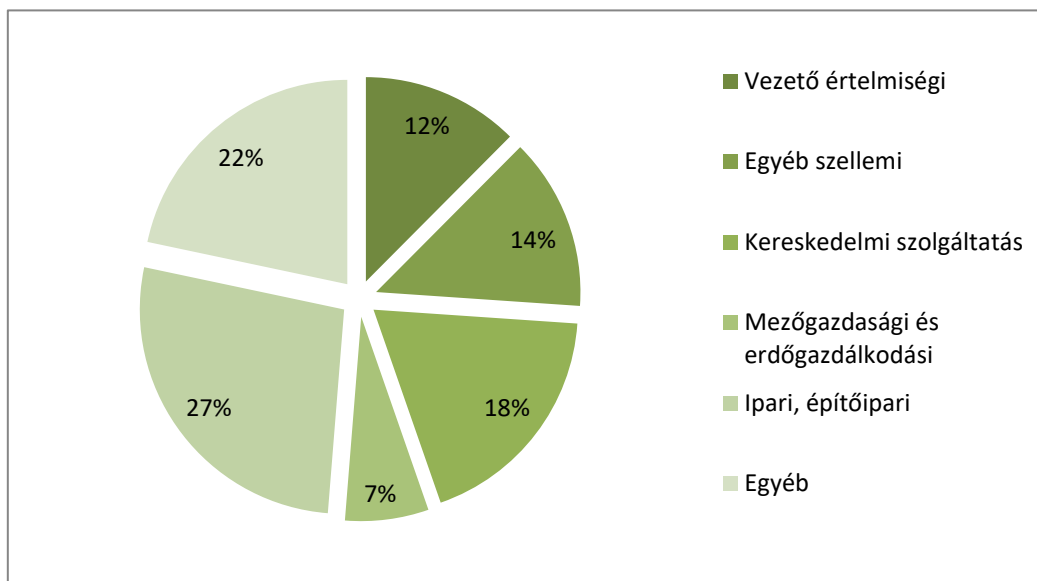
9. ábra: A foglalkoztatás ágazati szerkezete (fő), 2011



Forrás: Népszámlálás 2011, KSH

A részletes ágazati megoszlást figyelve az abádszalóki munkavállalók 27%-a ipari vagy építőipari állást talált magának. Vezető és értelmiségi pozíciót tölt be a munkavállalók 12%-a, kereskedelmi és szolgáltatói feladatokat lát el a munkavállalók 19%-a, a mezőgazdasági foglalkozásúak aránya csekély, 7%. Fentiek mellett jelentős még az egyéb szellemi foglalkozást végzők aránya, ők az összes munkavállaló 14%-át adják.

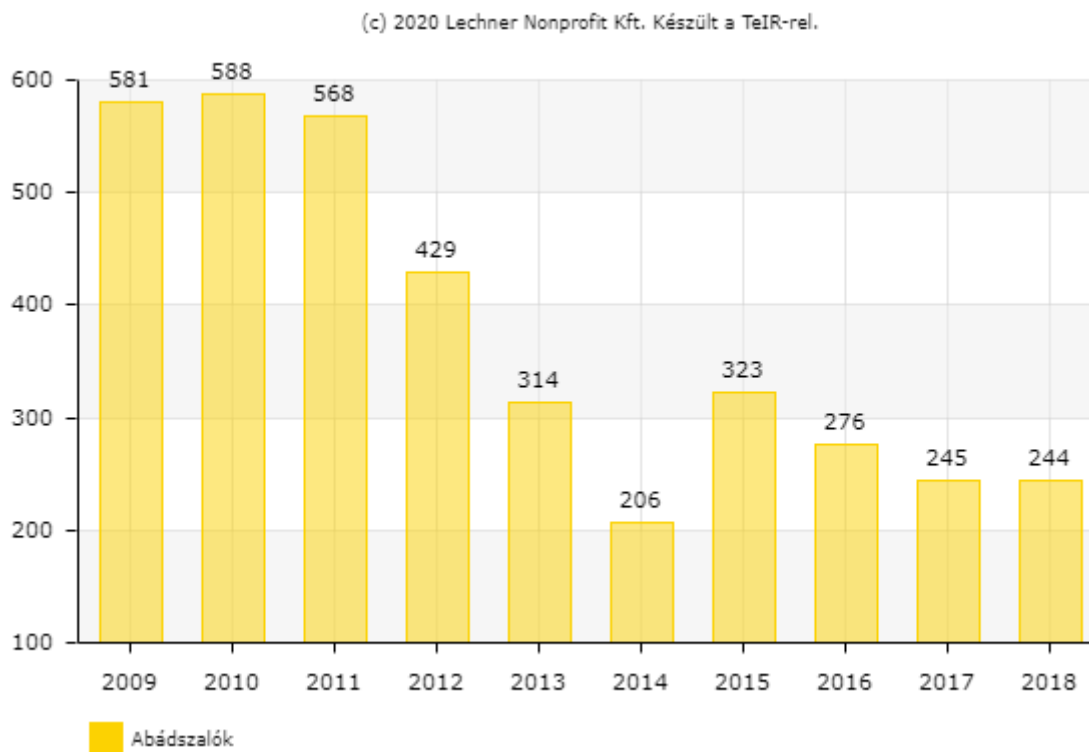
10. ábra: Foglalkoztatottak megoszlása foglalkozási főcsoport szerint (%), 2011



Forrás: Népszámlálás 2011, KSH

Abádszalókon a munkanélküliek száma 2004 és 2007 között 500 fő alatt ingadozott, de nem történt áttörés, a helyi és környékbeli gazdaság nem képes felszívni a munkanélkülieket. A 2009-es válság hatására 580 főre duzzadt az álláskeresők száma, azóta folyamatosan csökkent 2015-ig. Akkor ismét egy nagyobb növekedés volt tapasztalható a munkanélküliségben, mely azóta lassan, de csökkenő, illetve az utóbbi 2-3 évben stagnáló tendenciát mutat.

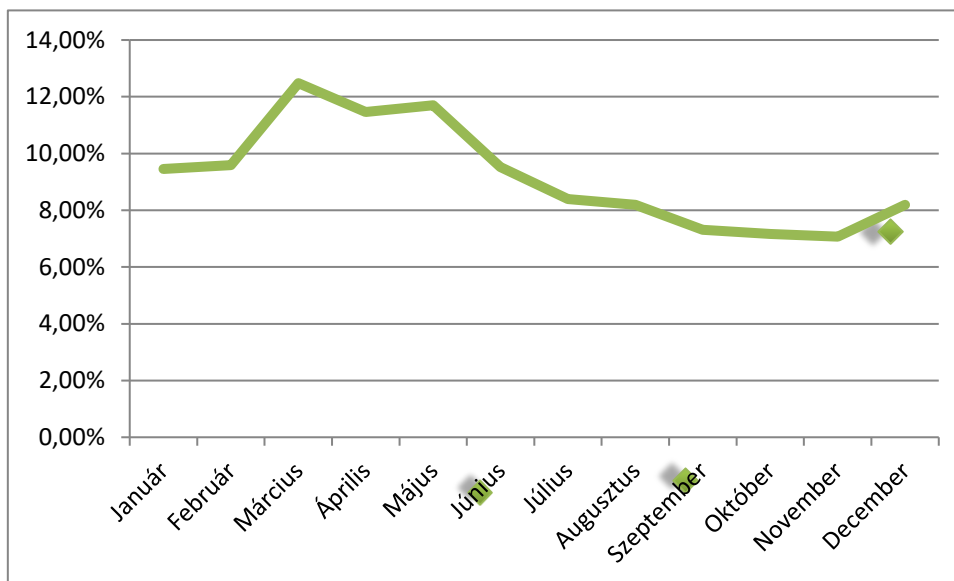
11. ábra: A regisztrált munkanélküliek száma (fő), 2009-2018



Forrás: TEIR

A munkanélküliek száma egy éven belül is jelentős ingadozást mutat. 2019-ben Abádszalókon az álláskereső átlagos száma 271 fő volt éves szinten. Legkevesebben novemberben (208 fő), legtöbben márciusban (367 fő) kerestek munkát. a nyári hónapokban a munkanélküliek száma kb. 100 fővel kevesebb, ennyit képes ellátni időlegesen főként az építőipar, a turizmus és az agrárszektor.

12. ábra: Álláskereső aránya a munkaképes korú lakossághoz viszonyítva (%) 2019

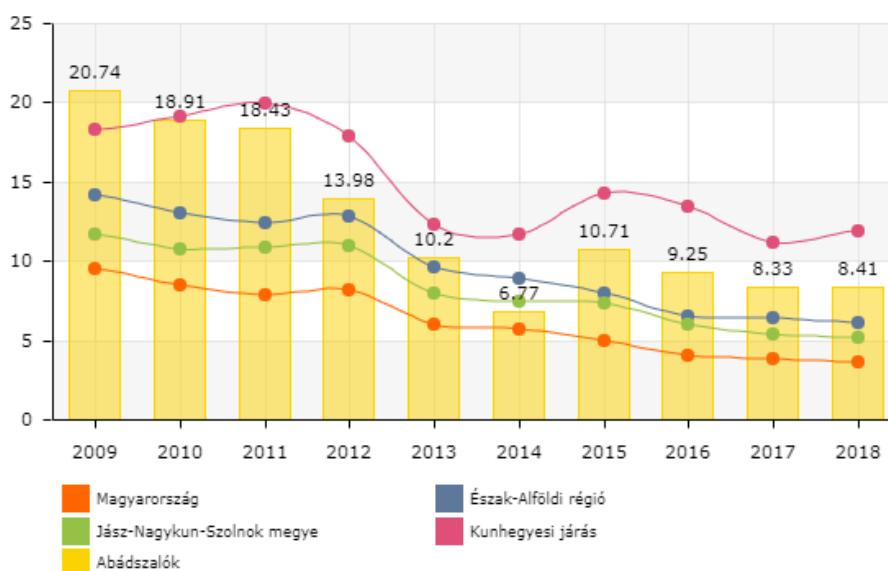


Forrás: Nemzeti Foglalkoztatási Szolgálat

A megyei és országos adatokkal összehasonlítva Abádszalókon sokkal nagyobb a szezonális ingadozás mértéke, és sajnos az álláskereső aránya éves szinten meghaladja a megyei és országos átlagot is.

13. ábra Nyilvántartott álláskereső a munkaképes korú népesség százalékában

(c) 2020 Lechner Nonprofit Kft. Készült a TeIR-rel.



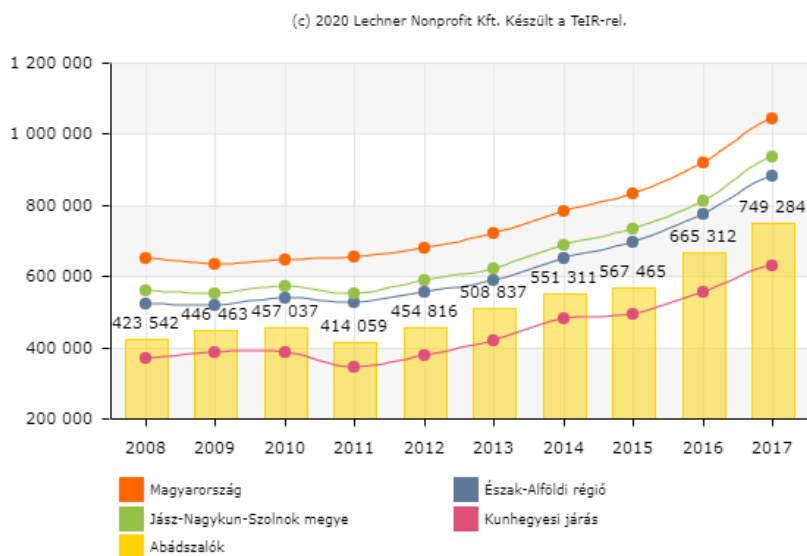
Forrás: TEIR

2.2.5 Jövedelmi viszonyok

Abádszalók lakosai közül az adóköteles jövedelemmel rendelkezők aránya 65%, akik közül 8,83% nyilvántartott álláskeresők.

Az egy lakosra jutó össz nettó jövedelem az utóbbi években folyamatosan emelkedett – hasonlóan a megyei, régiós és országos tendenciákhoz-, ám mértéke azok alatt van. Az átlagkereset 2017-ben évi 749.284 Ft volt a városban. Ez az összeg havi szintre lebontva nettó 62.440 Ft.

14. ábra Egy lakosra jutó összes nettó jövedelem (Ft)

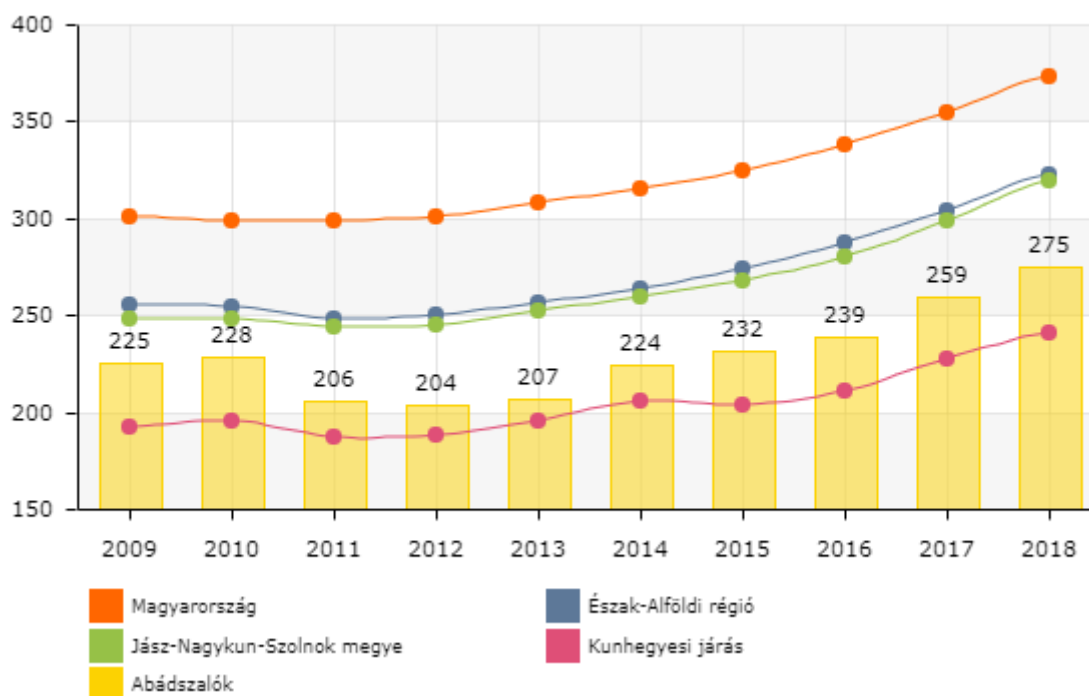


Forrás: TEIR

Az életminőséget, illetve annak anyagi tényezőit áttételesen jellemző mutatók közül viszonyítási alapot jelent a lakosság tulajdonában álló nagy értékű fogyasztási cikkek mennyisége, értéke. Ezek közül az egyik legjellemzőbb mutató az 1.000 főre jutó személygépkocsik számának változása.

15. ábra: Ezer főre jutó személygépkocsik számának változása 2009-2018 között

(c) 2020 Lechner Nonprofit Kft. Készült a TeIR-rel.



Forrás: TEIR

Az ábrán is látható, hogy a személygépkocsik száma 2010-ig növekedett. 2011-ben volt egy visszaesés, majd azóta fokozatosan ismét növekedik a jelzőszám, mely még így is alulmarad a megyei, valamint régiós és országos átlagtól.

Abádszalókon az adózók átlagos aránya mellett a szociális támogatásra szoruló réteg a város népességének jelentős hányadát érinti. Különösen a lakásfenntartási támogatásban részesülők száma és a közgyógyellátási igazolvánnyal rendelkezők száma mutatja meg a nagyon alacsony jövedelmű réteg terjedelmét.

9. táblázat: Az alacsony jövedelműek támogatásának terjedelme Abádszalókon, 2008-2018

Támogatási jogcím	2008	2009	2010	2011	2012	2013	2014	2015	2016	2017	2018
Rendszeres szociális segélyben részesítettek havi átlagos száma (fő)	287,3	69,24	27,74	53	28,17	31,13	36,25	31			
Foglalkoztatást helyettesítő támogatásban részesítettek havi átlagos száma (fő)		241,37	197,08	214	227,64	91,98	104,1	239,69	103,96	135,12	84,37

Támogatási jogcím	2008	2009	2010	2011	2012	2013	2014	2015	2016	2017	2018
Rendszeres gyermekvédelmi kedvezményben részesítettek havi átlagos száma (fő)	604,5	566	556	579	574,5	580	550	483	452	403	377
Közgyógyellátási igazolvánnyal rendelkezők száma (alanyi és normatív alapon kiadott)	192	87	176	193	233	230	152	216	111	219	215
Lakáscélú helyi támogatásban részesítettek száma (fő)	11	6	2		2	4	2	7	11		
Települési támogatásban részesítettek száma (pénzbeli és természetbeni) (fő)								386	373	2047	980

Forrás: KSH

2.2.6 Életminőség

A lakások komfortfokozata kedvezőtlenebb a megyei átlagnál, ami a közüzemekkel való ellátottság adataiban mutatkozik meg. A városban a lakásoknak mintegy 21,46%-a számított alacsony komfortfokozatúnak 2011-ben.

10. táblázat: Háztartások, családok életkörülményei Abádszalókon 2001-ben és 2011-ben

Mutató	Abádszalók 2001	Jász-Nagykun-Szolnok megye 2001	Abádszalók 2011	Jász-Nagykun-Szolnok megye 2011
Alacsony komfort fokozatú lakások aránya (félkomfortos, komfort nélküli, szükséglakás) (%)	39,44	29,50	21,46	14,96
Közüzemi ivóvízvezeték-hálózatba bekapcsolt lakások aránya (%)	71,48	81,46	89,51	92,06
Háztartásoknak szolgáltatott víz egy lakosra jutó mennyisége (m ³ /fő/év)	65,25	73,50	61,78	66,44
Közcsatorna hálózatba bekapcsolt lakások aránya a vezetékes ivóvízhálózatba bekapcsolt lakások százalékában	28,61	37,15	46,36	69,04
Száz lakásra jutó háztartási gázfogyasztók száma	21,43	27,28	33,83	33,98
Egy lakosra jutó háztartások részére szolgáltatott villamos energia mennyisége (1000 kWh)	1,08	0,93	1,01	1,01

Forrás: KSH

A szolgáltatott víz és villamos energia mennyisége csökkent a vizsgált időszakban, amely egyrészt a fogyasztó eszközök számának stagnálását, másrészt a pazarlás mellőzését jelenti.

A településen lévő ingatlanok döntő része 1991 előtt épült, mely megfelel a megyei trendeknek. A városban döntően a családi házas (1 lakásos) építkezés a jellemző. A városban 1,5-2 szobás lakások a jellemzőek, mely az összes 2038 lakás közül 1043 db volt 2018-ban.

Az épített lakások száma az utóbbi 10 évben 1-3 között marad.

11. táblázat: Lakások és lakott üdülők építési év szerinti megoszlása Abádszalókon, 2011-ig

Terület	1946 előtt	1946–1960	1961–1970	1971–1980	1981–1990	1991–2000	2001–2005	2006–2011
Jász-Nagykun-Szolnok megye	21,1%	20,9%	13,3%	18,9%	15,5%	4,9%	3,4%	1,8%
Abádszalók	18,6%	13,6%	17,2%	23,2%	16,7%	5,0%	3,3%	2,5%

Forrás: KSH

A bűncselekmények száma és jellege sok esetben összefüggést mutat a lakosság szociális helyzetével, amely alapvetően befolyásolja az életminőséget. A város bűnözési fertőzöttsége Jász-Nagykun-Szolnok megyében átlagosnak tekinthető. A vagyon elleni bűncselekmények teszik ki a bűnügyi eljárások jelentős részét Abádszalókon.

2.2.7 Térbeli, társadalmi rétegződés, konfliktusok, érdekviszonyok

A térbeli, társadalmi rétegződés, konfliktusok, érdekviszonyok témakörére vonatkozóan objektív, tudományos jellegű kutatások, szociológiai felmérések nem állnak rendelkezésre.

Térbeli társadalmi rétegződés, elkülönülés nem érezhető a városban, kivéve a jól beazonosítható szegregátumokat. Alapvetően konfliktusmentesek a mindennapok az egyes városrészek lakói között. Mivel a városra nem jellemző a betelepülés, így nem is alakult ki a más településeken jól érezhető betelepülők kontra őslakos ellentét.

A kijelölt szegregátumok fejlesztése (anti-szegregációs terv, szociális célú fejlesztések), az integrációs folyamat felgyorsítása a társadalmi elkülönülés lassítását, megakadályozását segítheti. A leghátrányosabb helyzetben lévő réteg esetében a szegénység és mélyszegénység kezelésének egyik módja az önellátás elősegítése, a megkopott vagy el sem sajátított gazdálkodási ismeretek átadása. Az önellátó gazdálkodás továbbá, a közhasznú foglalkoztatás rendszerének alkalmazása elősegíti a munkavállaláshoz kapcsolódó magatartásformák megtartását, továbbá a tartósan, akár több éve munka nélkül lévők visszavezetését a foglalkoztatás rendszerébe.

2.2.8 Történeti és kulturális adottságok

A mindig is mezőgazdasági termelésből élő falu két községnek, Tiszaabádnak és Tizzaszalóknak az egyesüléséből jött létre történelmünk során.

Abádot Anonymus említi először, mint a XIII. században fontos tiszai révhelyet, s mint Thonuzoba besenyővezér birtokát. Szalók, mint török eredetű név - a Szalók nemzetség szállásterülete - a honfoglaló magyarság törökös elemeire utal, mely településrész 1697-ig folyamatosan lakott hely, majd elpusztulhatott, mert 1717-től tudunk arról, hogy megindult a községi élet. 1849-től a két településrész több alkalommal egyesült és vált szét, majd végleges egyesülésére - közakaratra - 1896-ban került sor. Ezen esemény centenáriumát 1996-ban ünnepszorozattal köszöntöttük.

Településünk életét és lehetőségeit alapjaiban változtatta meg a kiskörei duzzasztómű elkészülte után a Tisza-tó, melynek szigetekkel tarkított duzzasztással létrehozott mesterséges, 127 km² nagyságú árterületéből 14 km² egybefüggő, szabad vízfelülete Abádszalóknál található, ezért is válhatott a csendet, nyugalmat szerető, a vízi sportoknak hódoló, a horgászatot, vadászatot kedvelő bel- és külföldi turisták paradicsomává.

Lakosságunk és vendégeink szabadidejének tartalmas eltöltését, kikapcsolódását szolgálja évek óta a keleti régió egyik leggazdagabb nyári programját kínáló "Abádszalóki Nyár" kulturális képzőművészeti és sportrendezvényeket felölelő sorozata, mely közel húsz éve nemzetközi méreteket öltött.

Településünk nem csak büszke értékeire, de óvja is azokat. Az 1996-ban az egyesülés 100. évfordulójára kiadott és a település történetét hét évszázadra visszamenően felidéző, igényesen összeállított könyv, a szintén 96-os születésű községi címer és zászló, a műemlék

római katolikus templomunk - melynek oltárképeit falunk szülötte Kovács Mihály festőművész készítette - egyediségével nemzetközi hírű babamúzeum mind-mind jelzi, hogy Abádszalók épít hagyományaira, azokra az értékeire, amely a víz mellett még tartalmasabbá tehetik mind az itt élő, mind a vendégek hétköznapjait.

2.2.9 Civil szerveződések

Helyi szervezetek:

- Abádszalók Idegenforgalmaért és Falusi Turizmusáért Egyesület
- Abádszalók Kultúrájáért és Sportjáért Alapítvány
- Abádszalóki Gyermekéért Közalapítvány
- Abádszalóki Ifjúságért és Fejlődésért Egyesület
- Abádszalóki Óvodásokért Alapítvány
- Abádszalóki Polgárőr Egyesület
- Egészségünk Megőrzéséért, Betegségünk Megelőzéséért Alapítvány
- Észak Alföldi Régió-Magyarország Roma Nővédelmi Közhasznú Szervezet
- Fogas Horgász Egyesület Abádszalók
- Helltuning Motorsport Egyesület
- HUBERTUS Vadásztársaság
- Önkéntes Tűzoltó Egyesület
- Önkormányzati Tűzoltó-parancsnokság
- Összefogás Abádszalókért Egyesület
- Petőfi Horgász Egyesület
- Sportegyesület Abádszalók
- Tisza-tó Régió Ifjúságáért Egyesület
- Tiszai Vitorlás Egyesület
- Tűzvirág Egyesület
- Vízitúra Sportegyesület

A város ennek megfelelően nagy számban és lehetőségeihez mérten támogatja a civil szervezeteket. A civil szféra fontos szerepet tölt be a közigazgatási feladatok ellátásának tervezésében, a fejlesztési irányok és a szükséges beavatkozások meghatározásában, mivel az önkormányzat partnerségi együttműködés keretében folyamatosan egyeztet az érintett szervezetekkel, kikéri véleményüket és javasolataikat.

2.3 A település humán infrastruktúrája

Abádszalók város az önkormányzat tevékenységének finanszírozhatósága érdekében az utóbbi évtizedben több érdemi változtatást, átszervezést valósított meg a kezelésében lévő intézmények működésében, amellyel számottevő, százmillió forintokban mérhető megtakarítást ért el a település működtetésében. A közszolgáltatások átszervezése, az önkormányzati szektor átalakulása a városban lényegi változásokat okozott.

2.3.1 Oktatás

Abádszalókon működő köznevelési intézmények közül önkormányzati fenntartásban csak a Hat Szín Virág Óvoda van, a többi közintézményt az Emberi Erőforrások Minisztériuma, az Innovációs és Technológiai Minisztérium vagy alapítványok működtetik.

A Karcagi Tankerületi Központ fenntartásában:

- Kovács Mihály Általános Iskola
- Fekete László Zeneiskola-Alapfokú Művészeti Iskola

Innovációs és Technológiai Minisztérium fenntartásában:

- Karcagi Szakképzési Centrum

Színkép Alapítvány:

- Harmónia Alapfokú Művészeti Iskola

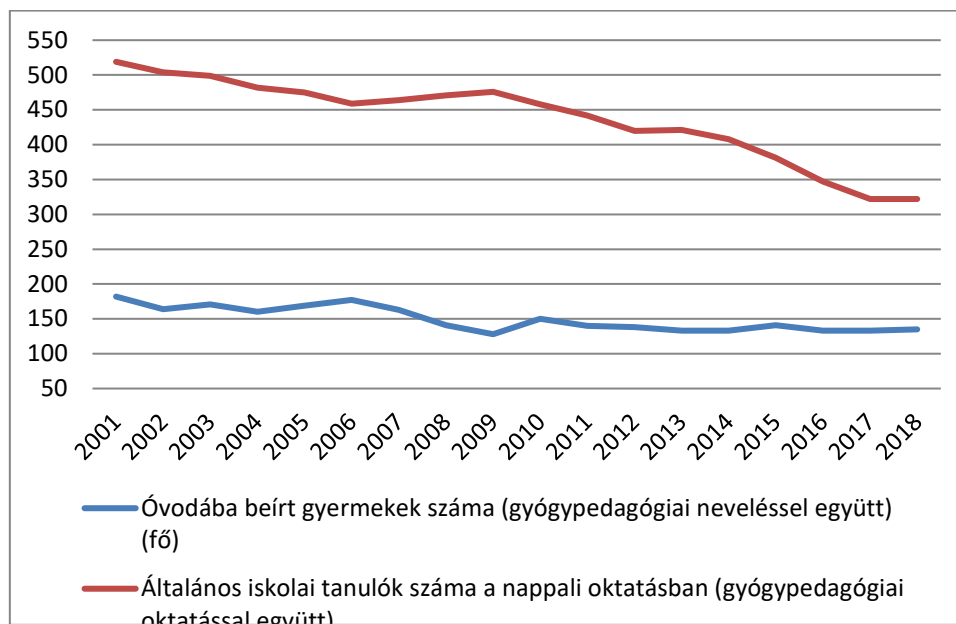
Tiszafüredi Népművészeti Alapítvány:

- Tisza-tavi Alapfokú Művészeti Iskola

Önkormányzati fenntartásban:

- Hat Szín Virág Óvoda

16. ábra: Nappali tagozatos tanulók és óvodások száma (fő) 2001-2018



Forrás: Tájékoztatósi adatbázis, KSH

Abádszalókon egy önkormányzati fenntartású óvoda működik, 2 fenntartási hellyel, az alapító okirat szerint összesen 150 férőhely áll rendelkezésre. A férőhelyek kihasználtsága összességében nem 100%-os, mivel 2018-ban 135 gyermek járt óvodába, de nincs sok szabad kapacitás. Abádszalókon 100 óvodásból 47 hátrányos helyzetű.

12. táblázat: Óvodák alapadatai, 208

Adat	Hat Szín Virág Óvoda Abádszalóki Tagóvoda	Hat Szín Virág Óvoda
Óvodai férőhelyek száma (db)	50	100
Beíratott gyermekek száma (fő)	135	
Csoportok száma (db)	2	4
Hátrányos helyzetű (fő)	64	

Forrás: KSH

Az általános iskolai tanulók száma Abádszalókon az évezred elején még megközelítette az 520 főt, ezt követően számuk folyamatosan csökkent. 2018-ban már csak 322 gyerek járt iskolába. A tanulók fele (2018-ban 166 fő) hátrányos helyzetűnek minősül.

Az első osztályos gyerekek száma 40 fő körül alakul évente. A tanulók egy része a tanórák után napköziben az iskolában marad, 96 gyermek felügyeletéről kellett gondoskodni a délutáni órákban is 2018-ban. Az abádszalóki iskola népszerű a környező településeken is, naponta több mint 52 gyermek jár be a város iskolájába. Az alsó és felső tagozatos gyerekek száma között 2010-től átlagosan 24 fő a különbség, vagyis látványosan fogy az iskolás generáció.

2.3.2 Egészségügy

Abádszalókon orvosi rendelő (orvosi ügyelettel) és gyermekorvosi rendelő is található, külön helyszínen. Két védőnői körzet található a városban. Fogorvos is rendel a városban.

2.3.3 Szociális közszolgáltatások

Abádszalókon vannak gyermekjóléti és a szociális ellátások. Az önkormányzat a szociális és gyermekjóléti feladatai 2019. évtől kezdődően az Abádszalóki Református Egyházközség útján látja el. A bölcsődei férőhelyek száma 2018-ban 23 fő, mely helyekre 22 gyermeket írtattak be ebben az évben. Ebből kedvező népesedési tendenciára következtethetünk és látszik, hogy igény van a bölcsődei ellátás bővítésére.

13. táblázat: A szociális szolgáltatások igénybevétele Abádszalókon 2009-2018 között

Adatok	2009	2010	2011	2012	2013	2014	2015	2016	2017	2018
Szociális étkeztetésben részesülők száma (fő)	127	113	132	120	122	129	114	110	102	111
Házi segítségnyújtásban részesülők száma (fő)	40	33	37	39	39	40	35	30	32	34
Idősek nappali ellátásában részesülők száma (fő)	18	18	19	18	15	13	13	11	9	9
A családsegítő szolgáltatást igénybe vevők száma (fő)	166	201	240	72	279	299	298	n.a	n.a	n.a
Időskorúak otthonaiban ellátottak száma (fő)	16	15	16	16	15	16	16	14	16	15
Az önkormányzat kezelésében levő tartós bentlakásos és átmeneti elhelyezést nyújtó intézményekben a gondozottak száma (fő)	16	15	16	16	15	16	16	14	16	15
Tartós bentlakásos és átmeneti elhelyezést nyújtó intézményeinek gondozottak száma (fő)	16	15	16	16	15	16	16	14	16	15

Forrás: Tájékoztatósi adatbázis, KSH

A szociális szolgáltatások Abádszalókon: a házi segítségnyújtás, a szociális étkeztetés és a családsegítő szolgáltatás. A szociális étkeztetésben résztvevők száma 2017-ben volt a legalacsonyabb (102 fő), ez 2018-ban ismét 111 főre nőtt. A házi segítségnyújtás 2016-ban volt a legalacsonyabb, 2018-ban 34 főre emelkedett.

2.3.4 Közösségi művelődés, kultúra

Ember Mária Városi Könyvtár

A könyvtár alapításának ideje 1959.

2003. szeptember 27-én a könyvtár felvette a neves író, az abádszalóki születésű Ember Mária nevét. Könyvtárunk gyűjteménye közel 28 ezer dokumentumból áll, benne könyv, kötetbe kötött folyóirat és hírlap, 500 db-nál is több CD és hanglemez, valamint közel 400 db videokazetta és DVD szolgáltatásaink között megemlítenénk az internethasználatot, melyet 8 db számítógépen érhetnek el az érdeklődők, továbbá lehetőség van nyomtatásra, faxolásra és fénymásolásra is.

Faluház – Népviseletbe Öltöztetett Babák Múzeuma

Színterei:

Helytörténeti gyűjtemény:

A mindennapi használati eszközök a Tisza-mentén élő emberek tárgyi kultúráját tárják a látogató elé a XIX-XX. század elejéről.

Parasztszoba:

Bútorzata az 1900-as évek első évtizedéből származik. Megtekintésével képet kap a vendég az abádszalóki emberek 100 évvel ezelőtti életformájáról.

Falvédő gyűjtemény:

Több száz darabból áll. Valamennyi fajtájából látható kiállított darab is. Rendeltetésükön túl népi bölcsességeket is megfogalmaztak vele.

Vert csipke:

Készítése még 40-50 évvel ezelőtt is fontos megélhetési lehetőséget biztosított az itt élő embereknek. Sajnos ma már csak kevesen ismerik ennek a gyönyörű kézimunkának a készítését.

Érdeklődés esetén lehetőség van a kézimunka készítésének bemutatására.

Népviseletbe öltöztetett babák:

- A Kárpát-medence népviseletét bemutató babák: A Kárpát-medence különböző tájain élő emberek sokféle öltözködési módot alakítottak ki. Itt a magyarok ruházatán túl megtalálhatók a sváb, román, német, délszláv, bunyevác, cigány, ruszin, stb. nemzetiségek viseleti szerint. Ezek a viseletek általában mentesek a divat változásától, de ennek az ellenkezőjére is látunk példát. A népviseleteket a múzeum kitalálója, Steigauf Józsefné készítette.
- A Föld országainak népviseletei babákon. Az intézmény két alkalommal kapta meg a Jász-Nagykun-Szolnok Megye Közművelődési Díját.

A Gyűjtemény a mai napig gyarapodik, bővül, szépül.

Abádi Benedek Művelődési Ház

A városban működő művelődési ház különböző rendezvények és kiállítások helyszínéként szolgál. Emiatt erős közösségi és művelődési feladatot lát el a város életében.

2.4 Esélyegyenlőség biztosítása

Helyi esélyegyenlőségi programját Abádszalók 2013-ban készítette el. Az alábbiakban a dokumentumban beazonosított legfontosabb problémákat mutatjuk be.

A mélyszegénységben élő és romák helyzete kapcsán három problémát azonosított be a program:

- Ingyenes és helyben rendszeresen elérhető pszichológusi és jogi segítségnyújtás hiánya.

- Tanulási képességet vizsgáló bizottság helyben történő segítségnyújtásának hiánya.
- Alacsony iskolázottság.

Lehetőségek:

- Pszichológusi és jogi szolgáltatások otthon-közelbe hozása.
- A szűrési vizsgálatok meghatározott időközönkénti elérhetősége a településen.
- Helyi képzések szervezése.

A gyerekek esélyegyenlőségének vizsgálata:

- Rendszeres gyermekvédelmi kedvezményben részesülők száma magas.
- A gyermekek veszélyeztetettsége.

Lehetőségek:

- A rendszeres gyermekvédelmi kedvezményben részesülők jövedelemhez jutásának elősegítése.
- A gyermekek veszélyeztettségének csökkentése.

A nők helyzete és esélyegyenlőség:

- A munkanélküliség aránya a nők esetében magas.
- Szűrővizsgálatok hiánya.

Lehetőségek:

- Korszerű ismeretek megszerzését célzó képzési programok szervezése.
- Szűrővizsgálatok szervezése.

Idősek helyzete, esélyegyenlősége:

- Alacsony a bentlakásos idősek otthona kapacitása az igényekhez képest.
- Egészségügyi állapot és közbiztonság romlása, elmagányosodás.

Lehetőségek:

- Bentlakásos idősek otthona fejlesztése, férőhelyeinek bővítése.
- Házi segítségnyújtás fejlesztése.

A fogyatékkal élők helyzete, esélyegyenlősége:

- Szűrővizsgálatok helyben történő szervezésének hiánya fogyatékkal élők részére.
- Fogyatékkal élők kulturális és sport programjainak hiánya.
- Nem minden közszolgáltatást ellátó épület akadálymentesített.

Lehetőségek:

- Szűrővizsgálatok helyben történő megszervezése.
- Kulturális és sport rendezvények szervezése a településen.
- A középületek akadálymentesítésének folytatása.

2.5 A település gazdasága

2.5.1 A település gazdasági súlya, szerepköre

Abádszalók gazdaságát 495 működő (586 regisztrált) vállalkozás alkotta a KSH 2018. évi vállalatdemográfiai adatai szerint.

A vállalkozások 58,12%-a a tercier szektorban jelölte meg fő tevékenységét 201-ben, az ipari és az építőipari vállalkozások aránya 4,19%, a mezőgazdaságé 37,7%. A városban mindössze 8 db, 10 főnél több főt foglalkoztató vállalkozás van.

14. táblázat: Abádszalók működő vállalkozásainak megoszlása (2018)

Területi egység	működő vállalkozások száma (db)– alkalmazotti létszám alapján			
	1-9 fő	10-49 fő	50-249 fő	249- X fő
	mikro	kis	közép	nagy
Abádszalók város	487	8	0	0

Forrás: KSH

Az adatokból jól látható, hogy a város vállalkozásait legnagyobb részben az 1-9 fős mikro vállalatok képviselik.

2.5.2 A település főbb gazdasági ágazatai, jellemzői

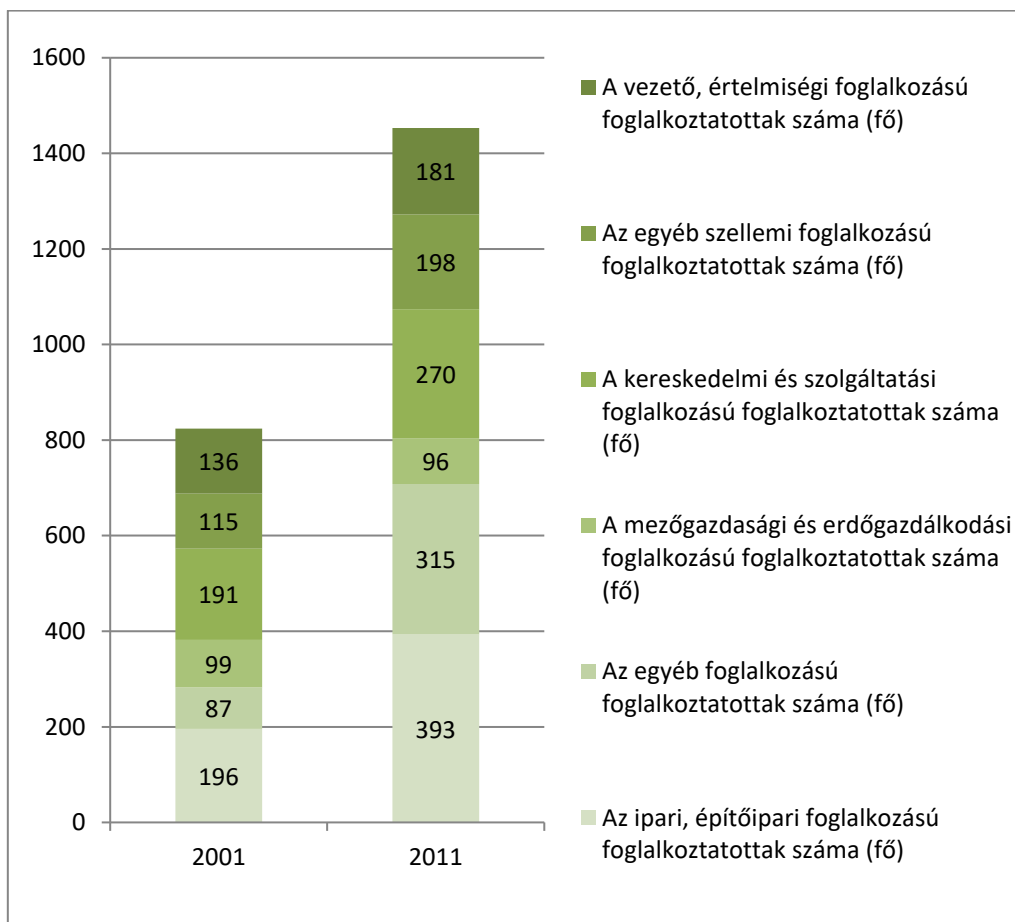
A városban egyre jobban áttevéődik a hangsúly a tercier szektorra, a foglalkoztatottak száma és aránya folyamatosan nő ebben a nemzetgazdasági ágazatban.

15. táblázat: Gazdasági ágazatok megoszlása, 2018

Gazdasági ág	Abádszalók (db)
Mezőgazdaság	216
Ipar	24
Szolgáltatások	333

Forrás: KSH *Regisztrált vállalkozások mennyisége

17. ábra: Összehasonlító táblázat a foglalkoztatottak számáról (fő) szektoronként, Abádszalók



Forrás: KSH

2001-ben még 99 fő foglalkozott mezőgazdasággal, 2011-re ez a szám 96 főre csökkent. Az ipar foglalkoztató készsége ez idő alatt közel duplájára nőtt.

2.5.3 Mezőgazdaság

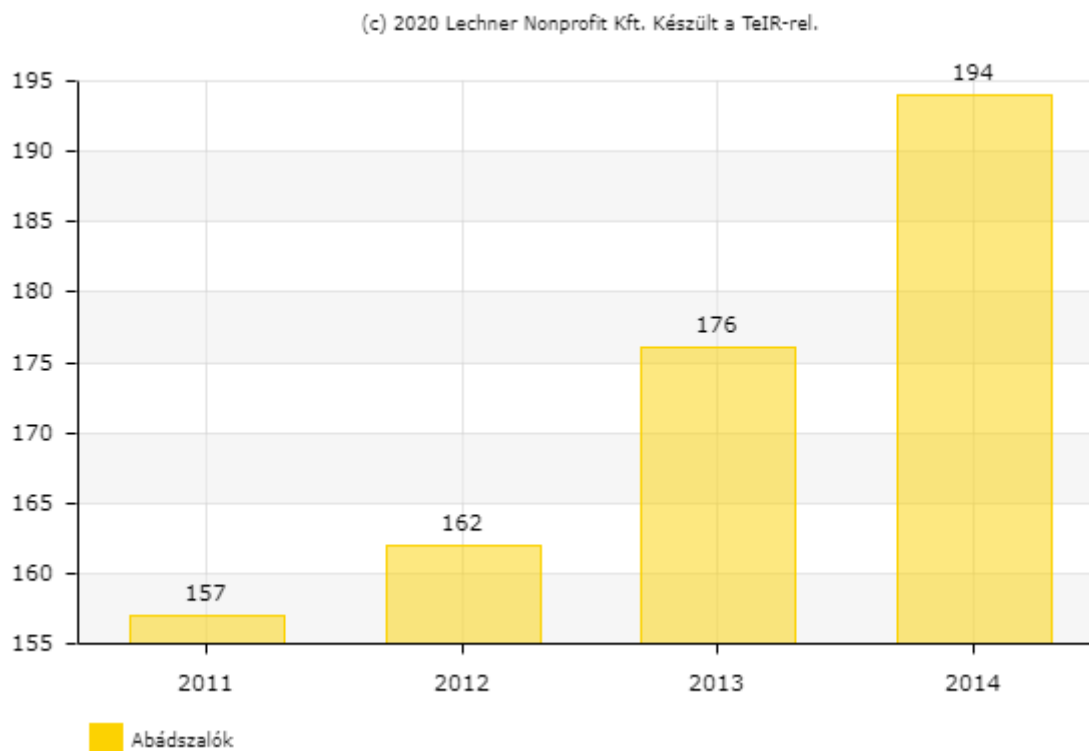
A KSH adatai szerint a városban 216 vállalkozás működött a mezőgazdaságban 2018-ben.

A 2010. évi Általános Mezőgazdasági Összeírás¹ publikált adatai szerint Abádszalókon 5030 hektárnyi területen 406 gazdaság található, ebből 401 db egyéni gazdaság. Az egyéni gazdaságokról a rapporter.net oldalon elérhető adatok szerint a városban az egyéni gazdaságok összesen 1605 hektár területen gazdálkodnak, amelyből 955,7 hektár saját tulajdonukban áll, 625 hektárt pedig bérelnék.² Az egyéni gazdaságok a terület 32%-án gazdálkodnak, vagyis nagyüzemi túlsúly tapasztalható a városban.

¹ Adatok forrása: Általános Mezőgazdasági Összeírás 2010, foldhaszn1011.xls, foldhaszn1012.xls, foldhaszn1021.xls, foldhaszn1022.xls, foldhaszn1023.xls, KSH

² <http://blog.rapporter.net>

18. ábra: Regisztrált vállalkozások száma a mezőgazdaság, erdőgazdálkodás és halászat ágazatokban Abádszalókon (2011-2014)



Forrás: TIER-KSH

Abádszalókon az állattartás nem annyira intenzív, mint régebben. 2000-ben még jelentős sertésállománnyal rendelkeztek az egyéni gazdaságok. 2010-re ez az állomány 37%-ára csökkent (608 db). Hasonló tendenciát mutat a többi állatállomány is a juhokon, libákon és a kacsákon kívül. Utóbbi kettőnél jelentős volt 2010-re a növekedés.

A vizsgált időszakokban látható, hogy az utóbbi évtizedben visszaszorultak az egyéni gazdaságok, közel 60%-ára csökkent le a számuk a 2000-2010-es időszak alatt a KSH-s adatok szerint. Saját használatú földterületeik száma 66%-al csökkent, miközben a bérelt földterületek aránya 2,42-szeresére nőtt. Ugyanakkor nőtt az egyéni gazdaságoknál állandó alkalmazásban állók száma.

16. táblázat: Éves település statisztikai adatok az Abádszalóki gazdaságokról

Mutatók	Időszak (év)	
	2000	2010
Egyéni gazdaságok használatában lévő saját tulajdonú földterület (m ²)	28 644	9 557
Egyéni gazdaságok használatában lévő bérelt földterület (m ²)	969	876
Egyéni gazdaságok használatában lévő bérelt földterület (m ²)	2 614 754	6 250
Egyéni gazdaságoknál állandó alkalmazásban állók száma (db)	7	856
Egyéni gazdaságoknál munkát végző családtagok száma (db)	774	652

Mutatók	Időszak (év)	
	2000	2010
Egyéni gazdaságok száma (db)	655	401

Forrás: TEIR-KSH

2.5.4 Ipar

A KSH adatai szerint 2018-ban Abádszalókon összesen 24 vállalkozás működött az iparban.

6. térkép: Gazdasági, ipari területek Abádszalók bel- és külterületén

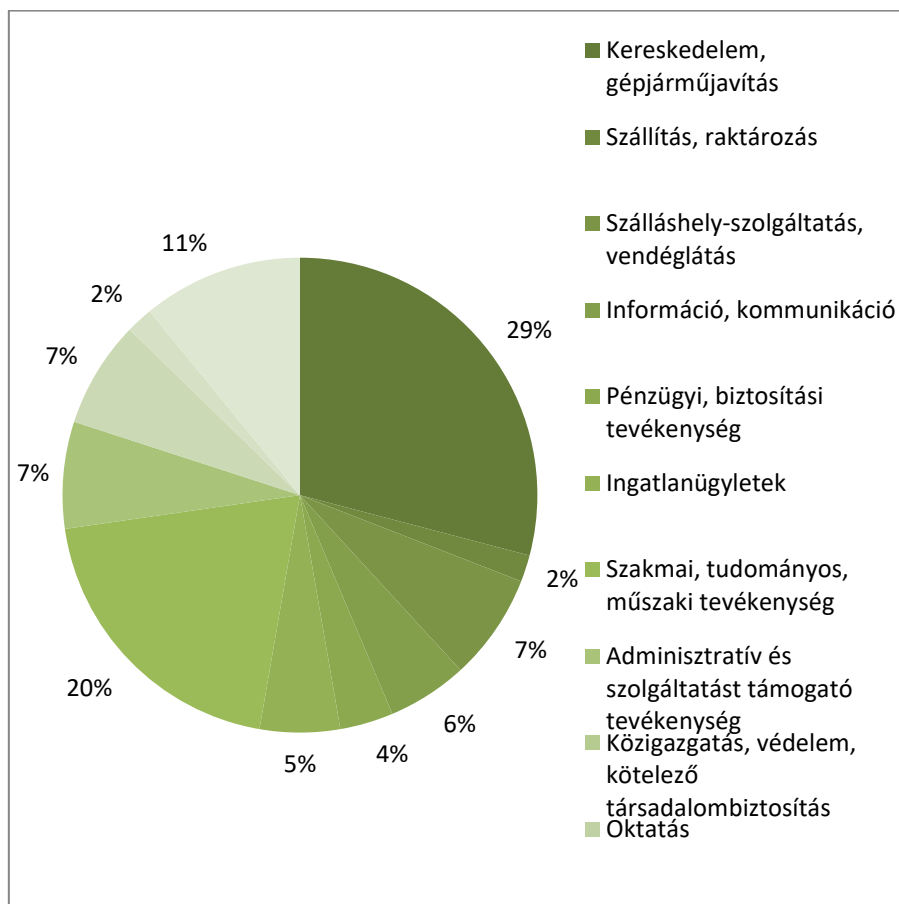


Forrás: Saját szerkesztés

2.5.5 Szolgáltatások

A KSH 2014-es adatai szerint Abádszalókon a vállalkozások 42% a szolgáltatásban keresi a megélhetését.

19. ábra: Működő vállalkozások megoszlása a szolgáltató ágazatokban (%), 2014.



Forrás: KSH Tájékoztatási adatbázis

A városban mikro- és kisvállalkozások vannak többségében, azonban több, százmilliós forgalmú cég is van helyileg bejegyezve. Az egyik legnagyobb vállalkozás a szektorban az Abádszalóki META Mezőgazdasági Korlátolt Felelősségű Társaság, amely fő tevékenységének a sertésenyésztést jelölte meg. A legfrissebb adatok szerint a vállalat 37 főt foglalkoztat.

17. táblázat: Legjelentősebb forgalom bevételű Abádszalóki székhelyű szolgáltató vállalkozások, 2018

Név	Bejegyzés éve	Létszám (fő)	Utolsó éves nettó árbevétel (Ft)
GÁBRIEL ARKANGYAL Bt.	1996	6	233 511 000
FEHÉRSZEKÉR Kft.	2000	9	255 281 000
NAVAD Kft.	1999	6	432 462 000
Szalóki Agrár Kft.	2013	3	551 385 000
SZALÓKI SZOLGÁLTATÓ KFT.	1992	43	760 855 000
Abádszalóki META Mezőgazdasági Korlátolt Felelősségű Társaság	1999	37	1 086 935 000

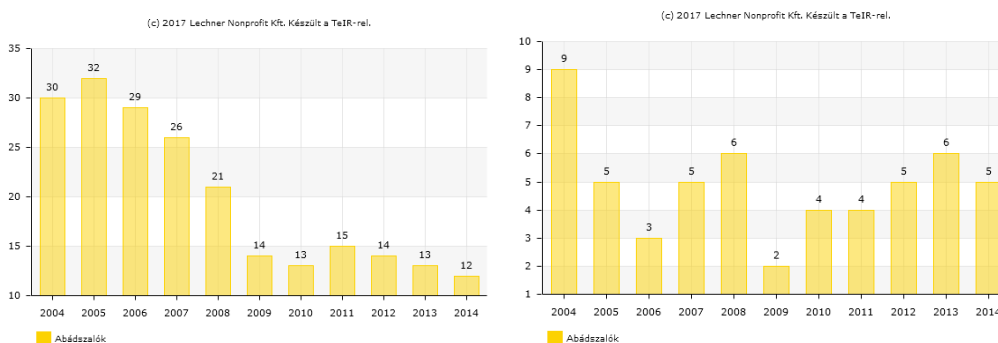
Forrás: www.ceginform.hu adatbázisa

Kereskedelem

2012-ben az Abádszalókon található kiskereskedelmi üzletek száma 13,32 volt 1.000 lakosra vetítve.

Az élelmiszer jellegű üzletek és áruházak száma 2005 óta évről-évre csökken a városban. 2014-ban TEIR adatok szerint 12 darab ilyen vállalkozás volt jelen a kereskedelemben. A város ruházati szaküzleteinek száma 2014-ban 5 db volt, ez több éves viszonylatban állandónak mondható, csak a 2006-os és 2009-es években csökkent lényegesen a számuk.

20. ábra: Élelmiszer jellegű üzletek és áruházak, valamint ruházati szaküzletek száma Abádszalókon (db) – Nincs ilyen



Forrás: TEIR-KSH

Idegenforgalom – vendéglátás

Abádszalók nagy hangsúlyt fektet a turizmus fejlesztésébe. Mára már a Tisza-tó legkiépítettebb idegenforgalmi központja. Az "Abádszalóki Nyár" rendezvénysorozat kulturális, képzőművészeti, és sportprogramjai évek óta biztosítják a vendégek számára a szabadidő tartalmas eltöltését. Éttermek, büfék, vendéglátóegységek, vidámpark, meleg vízű strandfürdő, campingek, panziók, csónakkikötők szolgálják a vendégek ellátását, kikapcsolódását. Az Abádszalóki Attila-öbölben kijelölésre került a motoros vízi sporteszközök üzemeltetésére szolgáló terület. Az enyhe lejtésű homokos vízpartot napozók és fürdőzők tarka hada lepi el, akik épp a környéken tett kirándulások, evezős- és csónaktúrák, kerékpártúrák fáradalmait pihenik ki, vagy jólesően mártóznak meg a hűvös habokban.

18. táblázat: Az idegenforgalom mérőszámai (2010-2014)

Mutatók	2010	2011	2012	2013	2014
Összes szálláshely férőhelyeinek száma (db)	5 909	5 246	2 933	2 959	5 047
Vendégforgalom (db)	10 192	11 534	9 403	9 048	10 291
Vendégéjszakák száma (db)	27 116	27 454	23 888	20 824	23 739
Külföldiek aránya a vendégéjszakákból (%)	2,21%	6,36%	2,56%	3,51%	2,01%

Forrás: TEIR-KSH

A 2013-as évre az átlagos vendégforgalom jelentősen visszaesett.

Kiugró év volt idegenforgalmi szempontból a 2010-11-es év a város történetében, ekkor majdnem 30 ezer vendégéjszakát tölthettek el valamilyen Abádszalóki szálláshelyen.

2.5.6 A gazdasági versenyképességet befolyásoló tényezők

A város helye a közlekedési hálózatban

Közúton a 34-es főútvonal szerepe kiemelkedő Abádszalók életében. A településen halad keresztül a MÁV Kál-Kápolna–Kisújszállás és Kisköre-Kisújszállás vasútvonala. A vasútállomáson jegykiadás nincs, de autóbusz csatlakozás elérhető.

A kerékpárút-építések az elmúlt időszak támogatásainak köszönhetően jelentősen erőre kaptak. Nemsokára teljessé válik a Tisza-tó körüli kerékpárút a Tiszafüred és Poroszló közötti híd kiegészítésével.

Az úthálózat fenntartása, javítása, bővítése folyamatosan jelentkező feladat egy önkormányzat életében.

Utak fejlesztésének lehetőségei

A 2007-es Turizmusfejlesztési Konceptió szerint az abádszalóki úthálózat 75,6 %-a van szilárd burkolattal ellátva. További belterületi földutakon útalap kiépítése, valamint útalapos utak szilárd burkolattal történő ellátása szükséges.

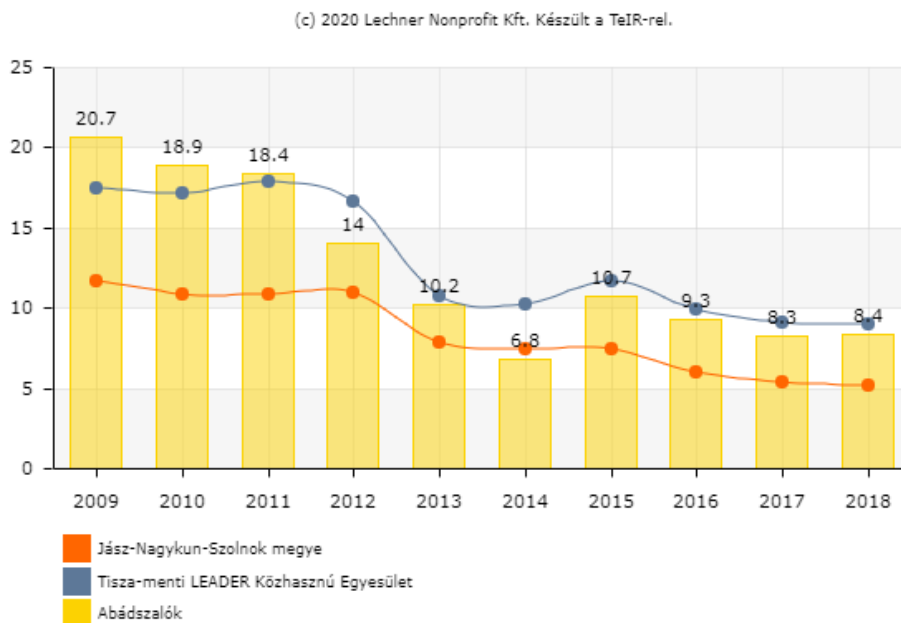
Munkahelyteremtő beruházások

A város térbeli elhelyezkedési potenciálját – hogy Tisza-tó partján fekszik – kihasználva még kiaknázatlan lehetőségei vannak a gazdaság élénkítése terén: mezőgazdasági fejlesztések, klaszterek kialakítása, egészségre épülő turisztikai fejlesztések, a logisztikai szolgáltatások és vállalkozások fejlődése is előre vetíthető.

Munkaerő piac

A település vonatkozásában megállapítható, hogy míg 2004-ben a lakosság 10%-a volt nyilvántartott álláskereső, 2010-re elérte a 14%-ot, 2018-ban ez az érték 8,4-8,8% körül alakul.

21. ábra Nyilvántartott álláskeresők a munkaképes korú népesség százalékában



Forrás: TEIR

A munkanélküliség arányának változása az Észak-Alföldi régióban, Jász-Nagykun-Szolnok megyében, illetve Abádszalókon hasonló tendenciát mutat, azonban összességében Abádszalókon nagyobb mértékű a munkanélküliek aránya az állandó népességhez viszonyítva.

A pályakezdekők munkanélkülisége további problémát vet fel, hiszen szakmai tapasztalatszerzés hiányában nehezebben tudnak elhelyezkedni, munkakapcsolatokat kialakítani, mely helyzetet gyakornoki programok, mentorhálózatok kialakításával lehetne orvosolni.

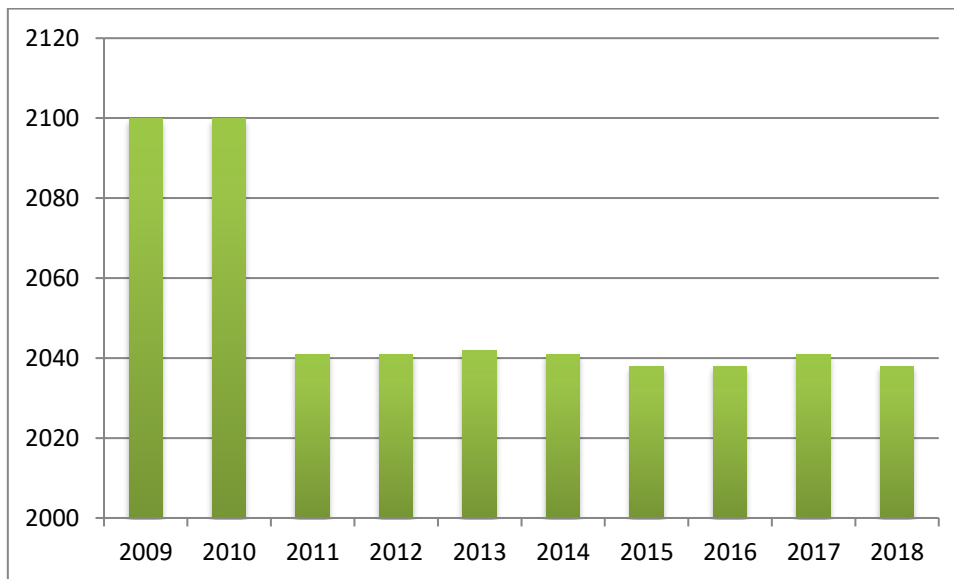
Szükséges megemlíteni azt is, hogy a foglalkoztatáspolitikai szempontból hátrányos helyzetű társadalmi csoportok (megváltozott munkaképességűek, romák, általános iskolát el nem végzett felnőttek, stb.) egyre tartósabban szorulnak ki a munkaerőpiacról. Az ő elhelyezkedési lehetőségeik javítása érdekében szükséges integráló képzések, tananyagok kidolgozása, tanácsadások, foglalkozások tartása.

A munkaerő elvándorlásának megakadályozása, annak helyben tartása és a térségbe vándorlása érdekében a gazdaság élénkítésére, munkahelyek teremtésére, szociális háló kialakítására, egészségturisztikai fejlesztésekre van szükség.

2.5.7 Ingatlanpiaci viszonyok (kereslet-kínálat)

A lakóingatlanok száma Abádszalók településen 2009-ben 2 100 darab volt, mely 2018-ra 2 038 darabra csökkent. Ez azt jelenti, hogy Abádszalók településen a lakóingatlanok száma 9 év alatt 2.95%-kal, azaz 62 darabbal lett kevesebb. Ez alatt az időszak alatt a lakóingatlanok száma átlagosan egy évben 7 darabbal lett kevesebb.

22. ábra: Abádszalók lakásállománya, 2009-2018



Forrás: KSH

A város lakásállománya 2001-hez képest 11-el csökkent, ami 0,54%-os csökkenést jelent.

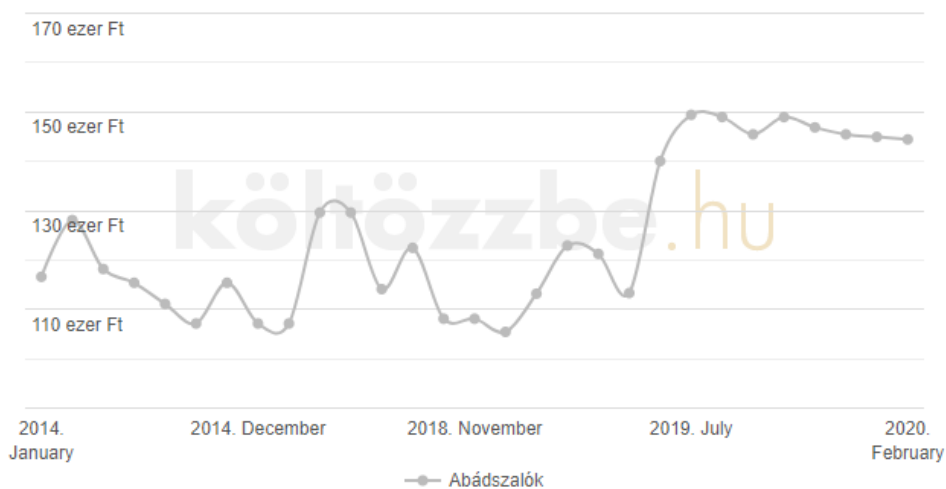
A XXI. század eleje Abádszalókon az ingatlanpiac virágzását hozta el. 2002 és 2009 között 82 lakást/családi házat építettek fel, összesen majdnem 8 ezer négyzetméter alapterülettel. 2003-ban 986 nm lakás épült, a következő évben még több mint 1800 nm, 2008-ban még több mint 800 nm lakóingatlant építettek a városban. Ezt követően gyorsan csökkent az építkezések volumene. A folyamat a mélypontját 2009-ben érte el, azóta évente 1-3 új lakás épül csupán.

19. táblázat: Abádszalók lakásállománya, 2002-2018

Év	Épített lakások (db)	Megszűnt lakások (db)	Épített összes (nm)
2002	6	12	649
2003	12	10	986
2004	17	2	1840
2005	16	1	1581
2006	9	2	809
2007	13	2	1092
2008	8		825
2009	1	2	121
2010	1	1	141
2011	1	2	151
2012			
2013	1		126
2014		1	
2015	1	4	64
2016	1	1	63
2017	3		256
2018		3	

Forrás: KSH

23. ábra: Eladó lakások átlagos forgalmi értéke (Ft/m²)



https://koltozzbe.hu/statisztikak/abadszalok/grafikon/?listing_type=1&property_type=1002&rooms=&metric=sqm_price

2.6 Az önkormányzat gazdálkodása, a településfejlesztés eszköz és intézményrendszere

2.6.1 Költségvetés, vagyongazdálkodás, gazdasági program

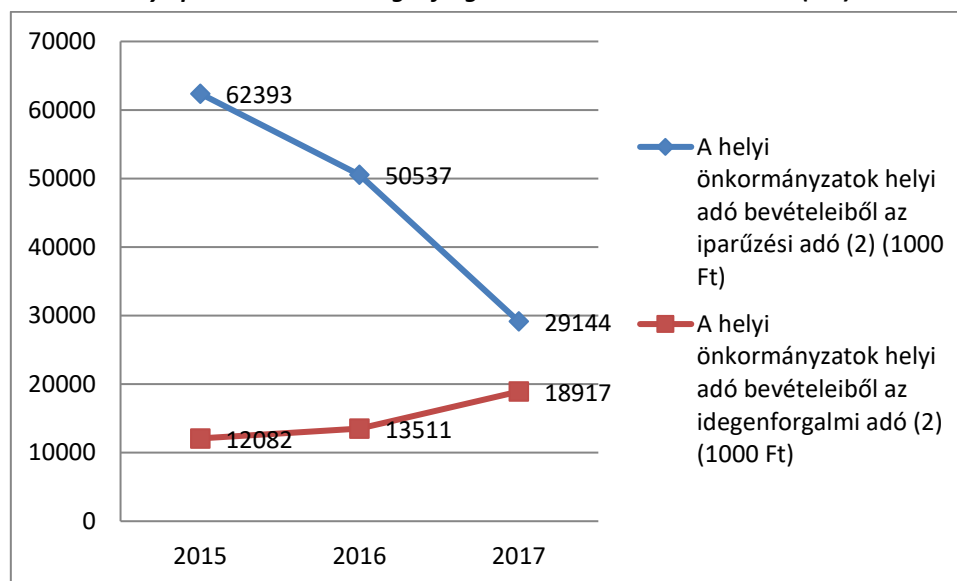
Abádszalók város intézményeinek fenntartásában, a város fejlesztésében a legfontosabb tényező a város költségvetése, annak stabilitása. Az önkormányzat éves költségvetésének készítésekor a város stabil pénzügyi pozíciójának megőrzésére, a lakosság életszínvonalát javító szolgáltatások bővítésére, a város gazdasági potenciáljának növelését segítő fejlesztések megvalósítására és megfelelő tartalék képzésére törekszik.

Az önkormányzat és az állam közötti feladatmegosztás változása miatt 2013-tól jelentős változások történtek a város költségvetésében. A bevételi oldal változásai közé tartozik, hogy a feladat-átstrukturálás miatt megszűnt az önkormányzat személyi jövedelemadóból való részesedése, az illetékbevételek elkerültek a várostól, valamint a beszedett gépjárműadó 40%-a marad a városnál.

Az önkormányzat saját bevételei közül a legnagyobb volument a helyi adó bevételek képviselik, amelyeket az alábbi jogcímen állapít meg: magánszemélyek kommunális adója, gépjárműadó, idegenforgalmi adó, helyi iparűzési adó. Gazdaságfejlesztési szempontból a közhatalmi bevételek közül a helyi iparűzési adó jelentősége kiemelkedik.

A szabálysértési pénz és helyszíni bírságok további bevételi elemeknek tekinthetők.

24. ábra: Helyi iparűzési adó és idegenforgalmi adóbevételek alakulása (eFt) 2015-2017



Forrás: KSH

Az utóbbi évek legnagyobb iparűzési adót fizető vállalkozásai a 3A Takarékszövetkezet, COOP ZRT, Hubertus Vadásztársaság, Szalóki Szolgáltató Kft, Abádszalóki Meta Kft, Szalóki Agrár Kft és a Kézmű Kft.

A 2011. évi CLXXXIX. Magyarország helyi önkormányzatairól szóló törvény alapján, annak keretei között a települési önkormányzat helyi rendeletben szabályozhatja a vagyona feletti rendelkezési jog gyakorlását. A nemzeti vagyonról szóló 2011. évi CXCVI. törvény értelmében

az önkormányzati vagyon felosztása az alábbiak szerint alakul: a jogszabály két nagy vagyoni csoportot különböztet meg: üzleti vagyont és törzsvagyont. A törzsvagyon körébe tartozó tárgyak forgalomképtelenek, illetve korlátozottan forgalomképesek. Az önkormányzat forgalomképtelen törzsvagyona a kizárólagos önkormányzati tulajdonban álló vagyonból és nemzetgazdasági szempontból kiemelt jelentőségű vagyonból áll. Abádszalók rendeletileg is szabályozott vagyongazdálkodásának célja, hogy megteremtse a biztonságos feladatellátás feltételeit, a kiszámítható és átlátható gazdálkodást, biztosítsa a pénzügyi egyensúlyt, megőrizze és növelje a vagyon értékét, valamint biztosítsa a vagyon piaci értéken történő bérbeadását.

Az önkormányzat vagyona a 2018. évi záró mérleg alapján 5.629.023 E Ft.

Abádszalók önkormányzata a 2014-2020. időszakra vonatkozóan rendelkezik elfogadott Gazdasági programmal, amely helyi szinten meghatározza mindazokat a célkitűzéseket és feladatokat, amelyek a helyi önkormányzat költségvetési lehetőségeivel összhangban, a helyi társadalmi, környezeti és gazdasági adottságok átfogó figyelembevételével a helyi önkormányzat által nyújtandó feladatok biztosítását, színvonalának javítását szolgálják.

A Gazdasági program tartalmazza a városfejlesztés, vagyongazdálkodás, városüzemeltetés, humán és szociális szolgáltatások, kultúra és sport terén a település rövid és középtávú elképzeléseit, terveit.

A gazdaságfejlesztési programban is nevesített fejlesztési elképzelések (nem prioritási sorrendben) a következők:

- DIANA Hotel fejlesztése
- Füzes Kemping faházainak korszerűsítése, fejlesztése
- "Kékmedencés élménypark" létrehozása az abádszalóki Füzes Kempingben
- Füzes Panzió fejlesztése
- Fesztiválközpont létrehozása Abádszalókon a Tisza-tó élményparkjában
- Halászmúzeum és kalandpark létrehozása Abádszalókon
- Az abádszalóki Strand Kemping fejlesztése
- Szabadvíz strand kereskedelmi, szolgáltató létesítményeinek fejlesztése
- Komplex turizmusfejlesztés Abádszalókon a Tisza-tó élményparkjában
- Energianyár feldolgozó üzem
- Mezőgazdasági kisüzem létrehozása
- Cukorfeldolgozó és cukorgyár létesítése
- Fűrészüzem létesítése
- Belterületi utak aszfaltburkolatának kiépítése
- Kerékpárút építése elkerülő út mellett
- Belterületi elkerülő út befejező szakaszának kiépítése
- Önkormányzati intézmények energiahatékonysági beruházásai
- Szociális bérlakás állomány felújítása, bővítése

- Gondozási Központ fejlesztése, tovább építése
- Időskorúak szociális nappali ellátásának és házi segítségnyújtásának minőségi fejlesztése
- István király utcai kerékpárút építése
- Könyvtár épületének kialakítása
- Iparterület kialakítás
- Közterületi parkolók fejlesztése, bővítése
- Piaccsarnok építése
- Belterületi térfigyelő rendszer bővítése
- Belterületi utak felújítása
- Termál Hotel kialakítása
- Vízparti szálláslehetőség az Attila-öbölben
- 3200 m²-es téli tároló csarnok megépítése, 450 férőhelyes parkoló kialakítása
- Állattartótelep fejlesztés Abádszalókon
- Telephelyfejlesztés eszközbeszerzéssel

2.6.2 Az önkormányzat településfejlesztési tevékenysége, intézményrendszere

A városban a városfejlesztéssel kapcsolatos döntési jogkörrel a képviselőtestület rendelkezik. A **képviselőtestület** az általa elfogadott rendeletek és határozatok révén dönt többek között az erre a célra rendelkezésre álló pénzeszközök nagyságáról, az egyes ilyen jellegű pályázatokhoz szükséges önerő biztosításáról. Ezen túlmenően a testület feladata a város térbeli fejlődését nagymértékben befolyásoló településszerkezeti terv, helyi építési szabályzat és szabályozási terv elfogadása és/vagy módosítása. A képviselő-testület döntéseinek előkészítésében fontos szerepet játszik a képviselőtestület **bizottsága**.

- Pénzügyi Bizottság

A Pénzügyi Bizottság feladat- és hatáskörét a 9/2019. (X.28.) A helyi önkormányzat és Szervezeti és Működési Szabályzatáról szóló önkormányzati rendelet tartalmazza.

2.6.3 Gazdaságfejlesztési tevékenység

Az elmúlt években az önkormányzat számos gazdaságfejlesztést célzó tevékenységeket hajtott végre. A gazdaságot is érintő fontosabb beruházások a következők voltak az elmúlt időszakban:

- Abádszalók turisztikai infrastruktúra fejlesztése
- Abádszalóki Tiszavirág Tanuszoda építése
- Abádszalóki strand infrastrukturális fejlesztése, családbarát játéktér kialakítása
- Melegített vízű strand felújítása
- Egészségügyi alapellátás fejlesztése Abádszalókon
- Abádszalók Város Önkormányzatának energetikai fejlesztése

- Abádszalók Város Önkormányzata ASP Központhoz való csatlakozása
- Abádszalók város zöldfelületeinek rekonstrukciója (benne a piac építése)

A közvetlen gazdaságfejlesztő hatással bíró eszközök között szerepel új, jó infrastruktúrával ellátott gazdasági, ipari és turisztikai területek kijelölése.

Közvetett eszközök közül a kapcsolatépítés jelent meg az országos szervezetekkel, mint például a Széchenyi Programirodával, a Kereskedelmi és Iparkamarával és egyéb megyei, országos gazdaságfejlesztésben érdekelt szervezetekkel.

A gazdaságfejlesztés adminisztratív eszközei többnyire a helyi rendeleteken keresztül érvényesülnek. Ezek egyrészt a vállalkozások működését is befolyásoló szabályozások, a városrendezési terv és egyéb dokumentumok, melyek meghatározzák a működéshez kapcsolódó, köztük az infrastruktúra feltételeit.

Az önkormányzat e mellett fontosnak tarja, hogy jó partneri kapcsolatot alakítson ki a helyi gazdasági szereplőkkel annak érdekében, hogy a város gazdasága fejlődjön, erősödjön.

2.6.4 Foglalkoztatáspolitikai

Az új önkormányzati törvény hatályba lépésével a közalkalmazottak és köztisztviselők (általános és középiskolai tanárok, önkormányzati munkatársak egy része) jelentős száma azok a Klebelsberg Intézményfenntartó Központ, majd az Emberi Erőforrások Minisztériuma, az Innovációs és Technológiai Minisztérium, valamint a Járási Hivatal részére történő átadásával szignifikánsan csökkent, ezzel együtt az önkormányzat dolgozóinak száma is. Az Abádszalóki Közös Önkormányzati Hivatal 2020-ra engedélyezett létszáma 25 fő, plusz 1 fő polgármester. Ezen felül 47 főt foglalkoztat az Önkormányzat egyéb intézményeiben.

Az önkormányzat legfőbb gondjainak egyike a város nagyon alacsony foglalkoztató képessége. A közfoglalkoztatás rendszerén keresztül befolyással bír a munkanélküliek ellátására, és közvetlen szolgáltatáskínálattal jelenik meg a város gazdaságában. A képviselő-testület a közfoglalkoztatotti létszámkeret maximumát 2020. évre 160 főben állapította meg.

A város Esélyegyenlőségi Programjában/Startminta munkaprogramjában több tervezett beavatkozás is a foglalkoztatás elősegítését szolgálja. A megvalósult közmunka programok is ezt a célt szolgálták.

A gazdaságfejlesztési tevékenységeknek köszönhetően lehetővé válik, hogy az ide látogató turisták, az itt letelepedni vágyók egy élénk, gazdaságilag és szociálisan prosperáló településre érkezzenek, amely biztosítani tudja a megfelelő szintű gazdasági, kulturális, közösségi, turisztikai szolgáltatásokat, melyek hozzájárulnak a munkahelyek bővítéséhez, ösztönzik a magántőke bevonását, civil szerveződések.

2.6.5 Lakás- és helyiséggazdálkodás

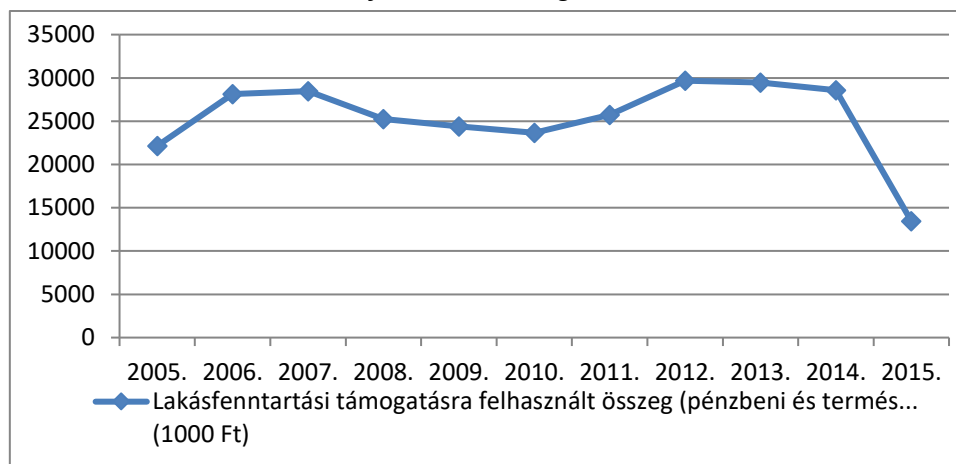
A városban önállóan elfogadott lakáskonceptió nincs.

Az önkormányzat 21 lakáscélú ingatlannal rendelkezik. A bérlakások elszórtan helyezkednek el a városban.

A lakásfenntartási támogatás a szociálisan rászoruló háztartások részére a háztartás tagjai által lakott lakás vagy nem lakás céljára szolgáló helyiség fenntartásával kapcsolatos rendszeres kiadásai viseléséhez nyújtott hozzájárulás. A polgármester a villanyáram-, a víz- és a gázfogyasztás, a távhő-szolgáltatás, a csatornahasználat és a szemétszállítás díjához, a

lakbérhez vagy az albérleti díjhoz, a lakáscélú pénzügyi kölcsön törlesztő részletéhez, a közös költséghez, illetve a tüzelőanyag költségeihez lakásfenntartási támogatást nyújt. A települési támogatás formái lehetnek: lakásfenntartási települési támogatás vagy eseti lakásfenntartási települési támogatás.

25. ábra: A lakásfenntartási támogatás idősoros adatai



Forrás: KSH Tájékoztatási adatbázis

2.6.6 Intézményfenntartás

Önkormányzat által fenntartott intézmények (polgármesteri hivatal, bölcsőde, óvoda, kulturális intézmények) működtetése, karbantartása az intézményfenntartás legnagyobb kihívása. A szakmai színvonal fenntartása, fejlesztése mellett a gazdaságos működtetés biztosítása a cél.

Az elmúlt időszakban az önkormányzati fenntartású intézményekben már történtek olyan fejlesztések, amelyek a fenntartás segítségét célozták. Ezek a következők voltak:

- A Hat Szín Virág Óvoda abádszalóki intézményeinek komplex fejlesztése
- Az Abádszalóki bölcsőde komplex akadálymentesítése
- Abádszalókon a Tisza-tó szabadvízi strand infrastrukturális fejlesztése
- Egészségügyi alapellátás fejlesztése Abádszalókon
- Abádszalók Város Önkormányzatának energetikai fejlesztése
- Abádszalók turisztikai infrastruktúra fejlesztése
- Szociális főzőkonyha fejlesztése
- Orvosi rendelő energiaellátása fotovoltaiikus rendszerrel

Az intézmények harmadik csoportját azon „A nemzeti köznevelésről szóló 2011. évi CXCV. törvény”, valamint „A köznevelési feladatot ellátó egyes önkormányzati fenntartású intézmények állami fenntartásba vételéről szóló 2012. évi CLXXXVIII. törvény” szerinti **önkormányzati köznevelési intézmények** alkotják, amelyek 2013. január 1-jétől állami fenntartásba kerültek. Ennek keretében az érintett intézmények szakmai munkájának

irányítása az állam - oktatásért felelős miniszter – feladata, melyet a hivatalon és a területileg illetékes tankerületi központon keresztül lát el.

Az állami (általános iskola) és önkormányzati szervezetek (óvoda) mellett egyházi fenntartásban lévő oktatási intézmény nem található a településen.

2.6.7 Energiagazdálkodás

Az energiagazdálkodás területén az önkormányzat külön koncepcióval, fejlesztési dokumentummal nem rendelkezik, ugyanakkor több olyan lépését is meg lehet említeni, amelyek a hatékonyabb energiafelhasználást támogatják. A város az elmúlt időszakban számos energetikai hatékonyságnövelő beruházást valósított meg, illetve készített elő intézményeiben, és a jövőbeni fejlesztések fókuszában is a megújuló energiaforrások hasznosításával történő épületgépészeti korszerűsítések állnak.

20. táblázat: Abádszalók város energiahatékonysági fejlesztései

A projekt címe	A projekt költségvetése (Ft)	Megvalósítás ideje
Orvosi rendelő energiaellátása fotovoltaikus rendszerrel	22 059 900 Ft	2015
Abádszalók város zöldfelületeinek rekonstrukciója	134 900 000 Ft	2017-2020
Abádszalók Város Önkormányzatának energetikai fejlesztése	48 502 617 Ft	2017-2018

Forrás: www.palyazat.gov.hu

A jövőbeli intézmények fejlesztésének esetén minden esetben a megújuló energiahasznosítás is fontos szerepet tölt be.

3 SWOT elemzés

3.1 Belső tényezők elemzése

Erősségek	Gyengeségek
<ul style="list-style-type: none"> ■ Természetes adottságokra épülő országos szinten jelentős turisztikai potenciál. ■ Társadalmi igény a turizmusra, vendégszeretet. ■ A Tisza és a Tisza-tó, mint potenciális turisztikai vízi- kerékpáros- és természetjáró útvonal. ■ Vadászatra, horgászatra, lovaglásra, gyalogtúrákra alkalmas területek megléte. ■ A mezőgazdasági termeléshez szükséges természeti adottságok pozitív összessége. ■ Az ismétlődő, garantált rendezvények, fesztiválok viszonylag jelentős száma. ■ Legendás múlt: Már több évtizede szerveznek programokat, ezáltal közismert, több évtizedes múlttal turisztikai célpont, amely újra felfedezhető. ■ Kereskedelmi szállásférőhelyek nagy száma. ■ Motoros sporteszközök számára engedélyezett vízfelület. ■ Helyi igény a fejlődésre. ■ A Tisza-tó vonzereje, a vendégéjszakák száma növekvő tendenciát mutat. ■ A kerékpáros turisták egyre növekvő számban fedezik fel a Tisza-tó körüli bringa utat és Abádszalókot, illetve a Hallépcsőt. ■ A mezőgazdaság mellett az ipar fejlődésének műszaki-fizikai feltételei terén jó adottságokkal és tartalékokkal is rendelkezik. 	<ul style="list-style-type: none"> ■ Kedvezőtlen gazdasági-társadalmi mutatók. ■ Csökkenő lakónépesség. ■ Jelentős mértékű a természetes fogyás. ■ Az elköltözések elsősorban a fiatalabb, munkaképes korú lakosságot érintik, így arányaiban nő az idősebb lakosok száma (előregedő népesség). ■ Kedvezőtlen korösszetétel, előregedő lakosság. ■ Jelentős munkanélküliség. ■ Vállalkozások tőkehiánya, alacsony vállalkozói aktivitás. ■ Erősen érvényesülő szezonális: A legtöbb turisztikai szolgáltatás nem érhető el az év minden hónapjában, a turizmus elsősorban a nyári hónapokra koncentrálódik. ■ Megközelíthetőség: A Tisza-tó, különösen Abádszalók és Kisköre közötti megközelíthetősége a szomszédos régiókból és országokból még nem optimális. ■ A várostest közlekedési kapcsolata egysíkú, túlzottan a 47. számú főútra épül. ■ Kevés a magasabb hozzáadott értéket termelő vállalkozások száma. ■ A belvíz mind a belterületen, mind a mezőgazdasági területen károkat okoz. ■ Egyes belterületi közúti csomópontok, gyalogos vagy kerékpáros keresztezések forgalmi, közlekedésbiztonsági szempontból fejlesztésre szorulnak, kiemelten a 47. sz. főút mentén.

Erősségek	Gyengeségek
<ul style="list-style-type: none"> ■ Jó adottságok a többszektorú gazdaság, a gazdasági több lábón állás (élelmiszeripar, feldolgozóipar, idegenforgalom) kialakítására. ■ Az intézményi ellátás többnyire kiépült, a szolgáltatások struktúrája és színvonala többnyire megfelelő. ■ A közigazgatási területén nagy kiterjedésű természeti területek vannak. ■ Kedvező környezeti állapot a nagyobb szennyező források hiánya miatt, ill. szelektív hulladékgyűjtő megléte. ■ A kommunális hulladék gyűjtése és kezelése megoldott. ■ A városnak nagy építési tartalékaik vannak mind területileg, mind intenzitásnövelés alkalmazásával. ■ A települést az átmenő forgalom kivételével környezeti ártalmak nem terhelik. ■ Megfelelő autóbuzsos ellátottság, korszerűsített buszvégállomás a városközpontban. ■ Közoktatási és alap egészségügyi intézményekkel megfelelően ellátott. ■ Kijelölt ipari zóna. 	<ul style="list-style-type: none"> ■ A belterületi burkolt utak minősége sok helyen rossz, hasonlóan a városkörnyék országos útjainak állapota is kedvezőtlen, forráshiány miatt a főutak fejlesztésének folytatása is bizonytalan, a belterületen magas a kiépítetlen utak aránya. ■ A vasút menetideje a jelentősebb települések irányába viszonylag magas. ■ Jelentős a szociális támogatásra szoruló réteg. ■ Közepes és nagyvállalatok hiánya a városban. ■ Csökkenő tendencia a kiskereskedelem területén. ■ Az autóbuzs megálló kiépítettsége, felszereltsége hiányos, a megállóhelyek fejlesztésre szorulnak. ■ Autópálya közelségének jelenlegi hiánya. ■ Piacképes képzettségű munkaerő hiánya. ■ Kereskedelmi és szolgáltató szektor részleges hiánya. ■ Alacsony színvonalú kereskedelmi, szolgáltató egységek.

3.2 Külső tényezők elemzése

Lehetőségek	Veszélyek
<ul style="list-style-type: none"> ■ Európai Unió és hazai fejlesztési források hatékony kihasználása. ■ A Tisza-tó térség kiemelt fejlesztése infrastrukturális kiépítettség növelése. ■ Turisztikai termékcsomagok kialakítása és menedzselése. ■ A térség turisztikai értékei iránti belföldi és külföldi kereslet várható növekedése. 	<ul style="list-style-type: none"> ■ Befektetések, fejlesztések elmaradása. ■ Elvándorlás fokozódása. ■ Előregedés fokozódása. ■ Kihasztnátlan turisztikai vonzerők. ■ A térségben rejlő lehetőségeket jobban kihasználják más települések. ■ A vendégek elpártolnak az abádszalóki szabadvízű strandtól és a várostól a

Lehetőségek	Veszélyek
<ul style="list-style-type: none"> ■ Az idegenforgalmi infrastruktúra javítása. ■ A Hallépcsőhöz kapcsolódó területeken további fejlesztések valósulnak meg (pl. rafting pálya), amely erősíti a meglévő attrakciók vonzerejét is. ■ A közúthálózat korszerűsítése: A főútvonalak és az autópályákról való könnyebb megközelíthetőség fokozhatja a látogatók érdeklődését, mivel akadályokat hárít el az eljutás elől. ■ Stratégiai helyen és időben: Jelentős források várhatóak a Tisza-tó fejlesztésére. ■ A szezonális csökkentése egész évben látogatható egyedülálló vonzerő kialakítása (pl. a Hallépcső látogatóközpontja). ■ Abádszalók és a Tisza-tó menti települések összefonódása: A fejlesztések különös erőssége lehet Abádszalók és a hallépcső által érintett Kisköre és partner településeik egységesen léphetnek fel a Tisza-tó térség fejlesztéséért. ■ Turisztikai célú beruházások megvalósítása. ■ Magántőke bevonása. ■ Betelepülő vállalkozások ösztönzése fejlett ipari zónával. ■ Magas hozzáadott értékű termékek felértékelődése. ■ Hátrányos helyzetűek és tartós munkanélküliek foglalkoztatottságának javítása. ■ Megújuló energiaforrással a költségek csökkentése. ■ Az előirányzott főúti fejlesztések tovább javítják a város külső kapcsolatait és logisztikai lehetőségeit 	<p>létesítmények leromlott állapota és a szolgáltatások csökkenő minősége miatt. A Tisza-tó más településein található strandok relatíve felértékelődnek.</p> <ul style="list-style-type: none"> ■ Jövedelmek csökkenése: Az alapszükségletek kiegészítése nagyobb terhet ró az egyénekre, családokra, közösségekre, mint korábban. A turisztikai szolgáltatások igénybevétele nem alapszükséglet, kisebb erőforrás jut a bevételekből e területre, ez kihat az utazási hajlandóságra is. ■ A turizmus szezonális a keresleti oldalon: A kínálat bővülése ellenére az utazási hajlandóság továbbra is alacsonyabb a nyári hónapokon kívül. ■ Árvíz esetén a terület korlátozottan vagy nem látogatható. ■ A mezőgazdaságban szélsőséges időjárási viszonyok (aszály-, belvív-, vihar- stb. károk) megjelenése. ■ A támogatási források szűkülése. ■ Az önkormányzat és intézményei anyagi feltételeinek romlása. ■ Munkahelyteremtés elmaradása. ■ Turisztikai beruházások meghiúsulása. ■ Intézmény korszerűsítés elmaradása. ■ Tőkeerős cégek hiánya. ■ A főúti utak fejlesztésének az elhúzódnása. ■ Szegregációs problémák további fokozódása. ■ Növekvő gépjárműszám miatt növekvő parkolási nehézségek, esetleg csökkenő kerékpározási kedv, romló forgalmi és környezeti állapot. ■ Gyógyvízkincs hasznosítása elhúzódnik, más települések megelőzik. ■ A helyközi és távolsági közösségi közlekedés az állami szolgáltatóktól függ,

Lehetőségek	Veszélyek
<ul style="list-style-type: none">■ Ipari területek fejlesztése.■ Idegenforgalmi fejlesztési szempontból nagy jelentőségű a termálkincs.■ A természeti adottságok idegenforgalmi gazdasági hasznosítása nagyobb térségi összefogással.■ Természeti erőforrások hasznosítása alternatív energiaként.■ A Tisza-tó menti területek rekreációs és oktatási célú hasznosítása.	<p>a közlekedés finanszírozásának bizonytalanságai kihathatnak a tömegközlekedési szolgáltatásokra, illetve a forráshiány helyben a közlekedési infrastruktúra állapotmegóvását, fejlesztési lehetőségeit is korlátozhatja.</p>

4 Fejlesztési terv

Abádszalók Város Önkormányzata figyelembe véve a nemzetközi és hazai gazdasági folyamatokat, áttanulmányozva az Európai Unió és Magyarország gazdaságfejlesztési dokumentumait, mérlegelve a város belső adottságait, s az előtte álló kihívásokat, továbbá szem előtt tartva a város önkormányzatának fejlesztési törekvéseit és a gazdaság fejlesztéséhez kapcsolódó alapelveit, **a város 2017-ben elfogadott és hatályos Integrált Településfejlesztési Stratégiájában lefektetett célrendszerrel szinkronban kívánja rögzíteni Gazdasági Programjának átfogó és stratégiai céljait.** A program érvényessége a 2030-as időszakig került kiterjesztésre, ugyanis olyan elérendő célokat fogalmaz meg, melynek megvalósulásához hosszabb időre, akár évtizedekre is szükség lehet.

4.1 A település hosszútávú fejlesztési céljai - jövőkép

A jövőkép pozicionálja a várost a régióban, illetve vonzáskörzetében, meghatározza a társadalmi gazdasági és épített környezeti domináns folyamatokat és állapotot. A 2017-ben elfogadott Integrált Településfejlesztési Stratégiában a jövőkép hosszabb időtávra, 2035-ig kiterjedően az alábbiak szerint került rögzítésre.

A komplex fejlesztések megvalósulása kapcsán a település jövőképe a társadalmi, gazdasági, táji, természeti és épített környezetre, valamint a térségi szerepkörére vonatkozóan az alábbiak szerint került megfogalmazásra:

Abádszalók Város Jövőképe

„ABÁDSZALÓK, A TERMÉSZETKÖZELI ÉS MODERN KISVÁROS”

Minőségi életfeltételeket és javuló életminőséget biztosító, intenzíven fejlődő, versenyképes gazdaságot teremtő, természeti értékeket megőrző környezet a városban élő lakosság, a vállalkozások és a látogatók számára.

A fejlődés eredményeként munkahelyek teremődnek, melynek következtében ismét pozitív demográfiai folyamatok indulnak meg, megvalósul a többlelőnépesség, amely képes hosszú távon biztosítani a helyi és környékbeli lakosság foglalkoztatását, gazdasági aktivitását, illetve egy

Abádszalók középtávú fejlesztési céljai összhangban vannak a város jövőképevel, az Integrált Településfejlesztési Stratégia (ITS) és egyben a város fejlesztésének **átfogó célja** a jövőkép rövid, középtávú értékválasztáson alapuló megfogalmazása.

ÁTFOGÓ FEJLESZTÉSI CÉL

1. Abádszalók „Egészséges város” mind természeti- és épített környezetében, mind lakosai, mind közösségei tekintetében.
2. Abádszalók vonzó város, mely kellemes lakóhelyet, ösztönző gazdasági környezetet teremt polgárainak, rekreációs helyszínt a látogatóknak utat nyitva az új kezdeményezéseknek

A város népességmegtartó képességében a munkahelyek számán és minőségén kívül ugyanilyen fontos szerepet játszik a városi környezet minősége, a közszolgáltatások elérhetősége, a lakosság életminősége is. A város célja az általa nyújtott közszolgáltatások minőségének, elérhetőségének javítása, a városi infrastruktúra (közúthálózat, zöldfelületek, épített környezet), közműhálózat megújítása, valamint a lakosok számára elérhető kulturális, rekreációs szolgáltatások bővítése, a meglévő szolgáltatások minőségének javítása.

Abádszalók gazdaságának fejlesztésére jelentős potenciállal rendelkezik továbbá az idegenforgalmi adottságai által. A jelenleg kevés attrakciót kínáló, viszonylag alacsony színvonalú turisztikai szolgáltatások, programok bővítésével, minőségének javításával, a környező településekkel való együttműködés elmélyítésével, a turizmus szezonálisának mérséklésével növekedhet a településre érkező turisták száma, tartózkodási ideje, ezen keresztül az idegenforgalom eltartó képessége is. Emellett fontos a városban elérhető, a munkaerő piaci igényekhez igazodó képzési szolgáltatások bővítése, színvonalának emelése, megalapozva ezzel a város gazdaságának fejlesztését is. A városi közösség erősítése, a leszakadó, vagy leszakadással fenyegetett területek kiemelt figyelemmel való fejlesztése szintén fontos cél a város egészének lakóinak életminősége szempontjából is.

Abádszalók város alapvető célja egy élhető, az életkörülmények és munkalehetőségek, megélhetés szempontjából kedvező település létrehozása.

4.2 A település középtávú fejlesztési céljai

Abádszalók város a 2017-ben elfogadott Integrált Településfejlesztési Stratégiában meghatározta a 2018-2035 között elérendő középtávú stratégiai céljait, melyek egyrészt a városi szintű tematikus célokat, másrészt a városrészi szintű területi célokat foglalják magukban.

Az ITS elfogadása óta a város vezetése törekszik annak tudatos, átgondolt megvalósítására. Abádszalók jelentős fejlődésen ment keresztül az elmúlt években is, azonban a jövőkép és a stratégiai célok elérése érdekében továbbra is szükséges a fejlesztési feladatok lépésről-lépésre történő, összehangolt végrehajtása.

Az elmúlt években sikeresen megvalósított fejlesztési projektek:

- Melegített vízű strand felújítása (50 000 000 Ft)
- Nemzeti Szabadidős-Egészség Sportpark Program – Felnőtt kondipark építése
- Gyermekorvosi rendelő és védőnői szolgálat kialakítása (122 703 413 Ft)
- Abádszalók Város Önkormányzatának energetikai fejlesztése (48 502 617 Ft)
- Turizmusfejlesztés és népszerűsítés – LEDFAL beszerzése (7 366 000 Ft)
- Szociális szövetkezetek és Önkormányzatok helyi termék előállításának és piacra jutásának elősegítése - Peugeot Boxer Access FT 350 típusú gépjármű beszerzése (6 315 788 Ft)
- Külterületi út felújítás - Vontatott gréder, MTZ 820.4 traktor beszerzése (33 961 955 Ft)
- Illegális hulladéklerakók felszámolása Abádszalókon (2 954 700 Ft)
- I. világháborús emlékmű felújítása (2 000 000 Ft)
- Orvosi eszközök beszerzése (1.974.663 Ft)

- „Hal-Vadfőző Fesztivál – Abádszalók” támogatása 2019. (1 000 000 Ft)
- Téli rezsicsökkentésben korábban nem részesült, a vezetékes gáz- vagy távfűtéstől eltérő fűtőanyagot felhasználó háztartások egyszeri támogatása (5 724 000 Ft)
- Szociális célú tüzelőanyag vásárlásához kapcsolódó támogatás (7 77 160 Ft)
- valamint számos egyéb, az önkormányzat működését, vagy a lakosság ellátását segítő projekt

Az ITS-ben Abádszalók vonatkozásában kétféle cél került meghatározásra: **városi szintű tematikus célok**, valamint **városrészi szintű területi célok**.

Az ITS készítésekor elfogadott célrendszer továbbra is tükrözi a város fejlesztésének, egy élhető város megteremtésének lehetőségeit, ezért jelen **Gazdasági program, fejlesztési terv célrendszere megegyezik az ITS alábbiakban részletezett, városi szintű tematikus céljaival**.

Az előző fejezetben ismertetett átfogó célok megvalósulásához az alábbi, 7-8 évre szóló középtávú célok járulnak hozzá, amelyek ágazati bontásban kerülnek meghatározásra:

- T1: A versenyképes gazdaság feltételeinek megteremtése
- T2: A helyiek életminőségének, életkörülményeinek javítása
- T3: Fenntartható turizmusfejlesztés
- T4: Fenntartható városfejlesztés

A következőkben a középtávú tematikus célkitűzések kerülnek részletezésre. A célok mellett meghatározásra kerülnek az elérésüket szolgáló legfontosabb fejlesztési elképzelések, valamint a várható eredmények, hatások is.

4.2.1 T1: A versenyképes gazdaság feltételeinek megteremtése

Abádszalók legyen erős helyi gazdasággal rendelkező – mezőgazdasági, ipari potenciálját minél inkább kiaknázó – város, mely a tudás alapú gazdaság erősítésére törekszik és pozitív hatással van a járás gazdasági életére is.

Abádszalók gazdaságának dinamizálása és diverzifikálása érdekében szükséges, hogy a helyi vállalkozások munkahelymegtartó ereje rövid távon megerősödjön, versenyképessége pedig hosszabb távon javuljon. Ez az alapja a foglalkoztatási szint növelésének, valamint ez biztosítja a lakosság gazdasági aktivitásának emelését, a megfelelő életszínvonal kialakítását. A település gazdasági potenciáljának növelése a Kunhegyesi járás és Jász-Nagykun-Szolnok megye szempontjából is kiemelkedően fontos. Ennek érdekében az önkormányzatnak intenzív befektetés-ösztönzést kell folytatnia, továbbá javítania kell az újonnan betelepülő vállalkozások fogadásának feltételeit. Ilyen beavatkozások lehetnek pl.: ipari gazdasági fejlesztési terület infrastruktúrájának fejlesztése.

A település gazdaságában a helyi kis- és középvállalkozók is jelentős szerepet játszanak, amelyek jelentős része a városmagban tömörül. Az önkormányzatnak biztosítani kell számukra

a megfelelő vállalkozói környezetet, többek között magas színvonalú infrastruktúra kialakításával, tanácsadással, együttműködések ösztönzésével.

Abádszalók legyen olyan város, melynek gazdasága mindenkor kihasználja tradíciójából és térségi helyzetéből adódó lehetőségeket, a meglévő és fejlesztendő területi és infrastruktúra adottságokat, a rendelkezésre álló humán erőforrásokat.

A térséggel együttműködő olyan helyi gazdaságra van szükség, amelynek különböző méretű egységei egyaránt képesek alkalmazkodni a változó piaci, gazdasági és környezeti követelményekhez, ahol jó befektetni.

4.2.2 T2: A helyiek életminőségének, életkörülményeinek javítása

Abádszalók legyen a benne élők – minden generáció és minden társadalmi csoport – megfelelő otthona, megfelelő életminőséget biztosító, élhető, biztonságos „lakható város”.

A település népességmegtartó erejének növeléséhez nagymértékben hozzájárul az egységes és esztétikus településkép kialakítása, valamint az életminőség környezeti feltételeinek javítása.

A város szerkezetével és épületállományával kapcsolatos fejlesztések kiemelt célja a nyugodt városi életforma megteremtése. Ennek előfeltétele az épített környezet olyan fejlesztése, amely összhangba hozza a város gazdasági-társadalmi-környezeti hatékonyságának növelését, az életminőség javítását és a város karakterének megtartását. E cél megvalósítása magában foglalja a helyi identitás erősítését a város karakterének feltárásával és fejlesztésével, a közterületek – mint a városi élet fő helyszíneinek – humanizálásával. A kiegyensúlyozott településszerkezet érdekében a város minden része fejlesztéseket igényel, amellyel megőrizhető a város hagyományos karaktere.

A város kiegyensúlyozott területi fejlődése érdekében fontos, hogy az egymást zavaró funkciók (pl. iparterület és lakóövezet) térben elkülönüljenek egymástól. Ennek érdekében a városszéli iparterületek további fejlesztéseit elsősorban a meglévő gazdasági sűrűsödésekhez kapcsolódóan célszerű megvalósítani, a lakóterületek esetében pedig az intenzívebb, de túlzásfokot nem eredményező hasznosításra kell hangsúlyt fektetni, biztosítva ezáltal a fejlesztések és a (köz)szolgáltatások hatékonyságát, a negatív közlekedési hatások minimalizálását, valamint a zöldfelületek visszaszorulásának megállítását.

További cél az épületállomány megújítása, amely esetében kiemelt szerepet játszik a nem megfelelő műszaki állapotban lévő épületállomány. Ezen a területen a város hatásköre elsődlegesen a saját tulajdonában lévő ingatlanok rekonstrukciójára terjed ki. A cél az, hogy a felújítások hozzájáruljanak az adott épület funkcióinak megerősítéséhez, bővítéséhez, költséghatékony üzemeltetéséhez megfelelő infrastrukturális alapot biztosítva a közszolgáltatások magas színvonalú ellátásához.

Emellett a városban és környékén számos olyan építészeti emlék található, melyek az elmúlt korok emlékeit őrzik. Ezeknek az ingatlanoknak a megőrzése, hasznosítása kulturális szempontok mellett gazdasági érdek. Abádszalókon több olyan építmény található, melyek hasznosítása turisztikai szempontból sem elhanyagolható (pl. Templomok, régi iskola épületek).

A természeti területek védelme több szempont miatt is kiemelten fontos. A jól megóvott, természet-közeli területek kiemelték a lakosság és az ide látogató turisták egészségmegőrzése

és rekreációja szempontjából. A települést körbevevő szép természeti környezet jelentős turisztikai potenciállal is rendelkezik, amely gazdasági szempontok miatt kiemelten fontos. A kerékpáros és bakancsos turizmus, valamint a pihenni vágyók körében a megfelelő fejlesztések megvalósítása esetén jelentősen megemelkedik Abádszalók vonzereje.

A lakosság komfortérzetét növeli a közmű-infrastruktúra karbantartása, továbbfejlesztése is. A továbbiakban nagy figyelmet kell fordítani a még hiányos területek fejlesztésére, illetve a leromlott műszaki állapotú infrastruktúra megújítására egyaránt.

A helyi identitás újabb karakteres városképi elemek, pl. közterek és zöldterületek létrehozásával is erősíthető. A település népességmegtartó erejének növeléséhez is nagymértékben hozzájárul, amennyiben rendezett közösségi terek, parkok állnak a kikapcsolódni vágyó lakosság rendelkezésére.

A közlekedési feltételek javításában a legjelentősebb a külső közlekedési kapcsolatok fejlesztése, amelyben az önkormányzatnak nincs közvetlen szerepe, csak közvetett eszközökkel (megyei rendezési terv véleményezése, kiemelt projektek támogatása, aktív segítségnyújtás az előkészítésben) támogathatja a folyamatokat.

A belső városi közlekedés fejlesztése az útminőség javítására, az utak szilárd burkolattal való ellátására és a környezetbarát közlekedési megoldások elterjesztésére irányul. Fontos emellett a városi járdák felújítása is. A belvárosban kiemelt figyelmet kell fordítani az intézmények (pl. iskola, óvoda, egyéb önkormányzati intézmények), valamint a leromlott, szegregátum vagy szegregációval veszélyeztetett területek társadalmi együttműködésének erősítésére.

4.2.3 T3: Fenntartható turizmusfejlesztés

Abádszalók idegenforgalmi szempontból is nagyon értékes természeti környezetben fekszik, azonban ezen adottságát jelenleg csak korlátozottan használja ki. Számos olyan adottsággal rendelkezik a város, melyek kiaknázásával jelentősen nőhetnek a turisztikai bevételek. Az adottságokhoz mért szintű és színvonalú idegenforgalom kialakításához és fenntartásához szükséges nemcsak a meglévő attrakciók fejlesztése, hanem az ezekhez kapcsolódó szolgáltatások fejlesztése, új programok és az ezek megrendezésére helyszínt biztosító infrastruktúra létrehozása, valamint a turizmus szezonálisának csökkentése érdekében olyan programok, turistavonzó létesítmények kialakítása, amelyek egész évben jelentős számú turistát vonzanak. Az új attrakciók, programok kialakításában kiemelt szerepet kell, hogy kapjanak az egyedi, különleges vonzerőt képviselő, a helyi értékekre épülő beruházások.

Emellett kiemelt fontosságú az eltöltött vendégéjszakák számának növelése érdekében a turizmusban működő vállalkozások szolgáltatásainak minőségi színvonaljavítása, aktivitásuk fokozása, a vendégfogadók és vállalkozók szakmai képzése. Így tovább erősíthető Abádszalók versenyképessége, valamint kiemelkedő vonzerőinek (az érintetlen természeti táj, a Tisza-tó, az építészeti emlékek, az egyedi, tájjelleget őrző vidéki népi művészetek) látogatottsága, az ökoturizmus lehetőségeinek megteremtése és eredményes hasznosítása. Megkülönböztetett figyelmet kell fordítani a településen már meglévő, tradíciókkal rendelkező kulturális nagyrendezvényekre, illetve turisztikai vonzerejük megőrzésére. A potenciális vendégek hatékony megszólítása érdekében szükséges marketing tevékenység folytatása.

A turizmus, mint a város gazdaságának húzóágazata különösen nagy veszteségeket szenved el az új koronavírus által okozott betegség, a COVID-19 (*coronavirus disease - koronavírus okozta megbetegedés 2019*) világjárvánnyá fejlődése miatt, amely jelen Gazdasági program, fejlesztési terv elfogadásának idején, 2020. március-áprilisában Magyarországon is veszélyhelyzet kihirdetését, és ennek következtében a turizmust is jelentősen sújtó intézkedések bevezetését tette szükségessé.

Az Abádszalókon működő vállalkozások jelentős része kisebb-nagyobb mértékben kötődik a turizmushoz, a bevételek jelentős része a turizusból származik, ezek a vállalkozások most nagyon nagy veszteségeket szenvednek el, melynek mértéke jelen pillanatban nem becsülhető pontosan. A város vezetésének is kiemelt figyelmet kell fordítania a Magyar Kormány által létrehozott, a turizmus ágazatára is kiterjedő gazdasági mentőcsomag(ok)ban foglaltakra, az ott elérhető lehetőségekre annak érdekében, hogy mind az önkormányzat érdekeltségébe tartozó, mind pedig a vállalkozók tulajdonában levő vállalkozások megmeneküljenek, és a turizmusban dolgozók megélhetése továbbra is biztosított legyen.

4.2.4 T4: Fenntartható városfejlesztés

Abádszalók legyen gazdaságilag, társadalmilag és ökológiailag egyaránt fenntartható, emberi léptékű kisváros.

Legyen olyan város, amely a természeti, települési és társadalmi környezetével harmóniában fejlődik, ahol a területek és a helyi gazdaság további fejlesztése miatt esetleg bekövetkező többletterhelés és a környezet átfogó fejlesztése során a biológiai aktivitás, valamint a terhelhetőség növelése összhangba kerül.

A város számára az elkövetkező évek egyik legfontosabb kihívása, hogy miként tudja mérsékelni a fosszilis energiahordozóktól való külső függőségét, a klímaváltozás hatásait hogyan képes mérsékelni. Ennek elsődleges eszközei az energiahatékonyság növelése, valamint a megújuló energiaforrások széleskörű alkalmazása. Abádszalók célja tehát a fenntartható fejlődés jegyében az épített környezet energiahatékonysági szempontú fejlesztése, továbbá az alternatív energiaforrások felhasználása az energiagazdálkodás szerkezetváltásának elősegítése érdekében mind a közintézmények, mind a lakófunkciójú épületek esetében. Mindezek mellett kiemelt cél a szemléletformálás a fenntartható, a környezetet nem károsító fogyasztási minták elterjesztése érdekében.

4.3 Kapcsolódás Jász-Nagykun-Szolnok Megye Területfejlesztési Programjához

Jász-Nagykun-Szolnok Megyei Közgyűlése 685/2013 (XII.16.) sz. határozatával fogadta el **Jász-Nagykun-Szolnok Megyei Területfejlesztési Konceptióját**, melyben a megye stratégiai céljai három szinten, területi, specifikus és horizontális szinten kerültek meghatározásra annak érdekében, hogy a különböző tématerületeknek és ágazatoknak, valamint a megye területi tagozódásának megfelelő fejlesztések kiemelésre kerülhessenek. Ezek az alábbiak:

- Stratégiai területi cél 1 (T1): Szolnok nagyváros-térség pozíciójának megerősítése a Bécs-Budapest-Belgrád fejlődési tengely és a Tisza-völgy térszerkezetében

- Stratégiai területi cél 2 (T2): Az ipari agglomeráció városiasságának erősítése és a gazdaság diverzifikációja a Jászságban
- Stratégiai területi cél 3 (T3): Városhálózati szerepek és város-vidék kapcsolat megújítása a tiszántúli mezővárosi térségben
- Stratégiai területi cél 4 (T4): Tiszazug és Körös mente pozíciójának és önfenntartó képességének javítása
- Stratégiai területi cél 5 (T5): Tisza menti „ökosztráda” alrendszerének kiépítése
- Stratégiai specifikus célok 1 (S1): A lakosság képzettségi szintjének és egészségi állapotának javítása
- Stratégiai specifikus célok 2 (S2): Az agrárvertikum versenyképességének, tájfenntartó- és foglalkoztatási potenciáljának növelése
- Stratégiai specifikus célok 3 (S3): Leszakadó társadalmi csoportok életminőségének és esélyegyenlőségének javítása
- Stratégiai specifikus célok 4 (S4): A társadalom és a gazdaság megújulását, a táj konszolidációját hátráltató infrastrukturális hiányosságok felszámolása
- Stratégiai horizontális célok 1 (H1): Hálózat-társadalom kiépülése: Az önszerveződés és együttműködés erősítése, a társadalmi tőke növelése
- Stratégiai horizontális célok 2 (H2): Hozzájárulás az országos megújuló energia hasznosítási arány és energiahatékonyság növeléséhez
- Stratégiai horizontális célok 3 (H3): Előrelépés a komplex társadalmi, gazdasági, környezeti fenntarthatóság terén, szervezeti-intézményi feltételek javítása
- Stratégiai horizontális célok 4 (H4): A foglalkoztatás növelése a társadalom minden aktív korú szegmensében

A város célrendszere szorosan kapcsolódik a megyei területfejlesztési koncepció S1, S3, H2, H4 célokhoz.

4.4 Projektcsomagok meghatározása

Az alábbi fejezet szemlélteti részletesen Abádszalók Város fejlesztési elképzeléseit a 2020-2024-es fejlesztési időszakra vonatkozóan. A táblázatban a projektek részletesebb bemutatásán túl a Széchenyi 2020 programból (2013-2020) finanszírozott projekteknél minden esetben megjelölésre került annak az operatív programnak a vonatkozó intézkedése, amelyhez a projekt illeszkedik, amelynek keretében forrásszerzési lehetőségek nyílhatnak. Jelen Gazdasági program, fejlesztési terv készítésekor a 2021-2027 évekre vonatkozó operatív programok még nem ismertek, ezért a lehetséges források megjelölésére nincs lehetőség.

Projekt (csomag)	Abádszalók turisztikai infrastruktúra fejlesztése
Kapcsolódó cél	T3: Fenntartható turizmusfejlesztés

Projekt (csomag) tartalma	A projekt keretében megvalósul a strand fejlesztése. A projekt részét képezi a kiskörei hallépcső mellett kerékpáros pihenő és kilátó építése. Emellett a projekt részét képezi strandi eszközök beszerzése is, illetve a marketing stratégia megvalósítása.
Kedvezményezetti kör meghatározása	Abádszalók Város Önkormányzata
Végrehajtás felelőse	Abádszalók Város Önkormányzata
Forrásigény (HUF)	495 000 000 Ft
Finanszírozás forrása	TOP-1.2.1-15-JN1-2016
Végrehajtás időbeli ütemezése	2019-2020

Projekt (csomag)	Füzes Panzió fejlesztése
Kapcsolódó cél	T3: Fenntartható turizmusfejlesztés
Projekt (csomag) tartalma	Az abádszalóki Füzes Kempingben található panzió szobáinak, továbbá a kapcsolódó étterem felújítása a szálláshely komfortfokozatának növelésével. A felújítás során a megújuló energia (napelem, napkollektor) alkalmazása.
Kedvezményezetti kör meghatározása	Tisza-tó Strand Nonprofit Kft. Abádszalók Város Önkormányzata
Végrehajtás felelőse	Tisza-tó Strand Nonprofit Kft. Abádszalók Város Önkormányzata
Forrásigény (HUF)	75 000 000 Ft
Finanszírozás forrása	TFC-1.1.1-2017 Kisfaludy Szálláshelyfejlesztési Konstrukció – panziók fejlesztése
Végrehajtás időbeli ütemezése	2019-2020

Projekt (csomag)	Strand Panzió fejlesztése
Kapcsolódó cél	T3: Fenntartható turizmusfejlesztés
Projekt (csomag) tartalma	Az abádszalóki Füzes Kempingben található Strand panzió szobáinak, továbbá a kapcsolódó étterem felújítása a szálláshely komfortfokozatának növelésével. A felújítás során a megújuló energia (napelem, napkollektor) alkalmazása.
Kedvezményezetti kör meghatározása	Tisza-tó Strand Nonprofit Kft. Abádszalók Város Önkormányzata
Végrehajtás felelőse	Tisza-tó Strand Nonprofit Kft. Abádszalók Város Önkormányzata
Forrásigény (HUF)	75 000 000 Ft
Finanszírozás forrása	TFC-1.1.1-2017 Kisfaludy Szálláshelyfejlesztési Konstrukció – panziók fejlesztése
Végrehajtás időbeli ütemezése	2019-2020

Projekt (csomag)	Füzes Kemping faházainak korszerűsítése, fejlesztése
Kapcsolódó cél	T3: Fenntartható turizmusfejlesztés
Projekt (csomag) tartalma	Az abádszalóki Füzes Kempingben található faházak felújítását, korszerűsítését, komfortfokozatának növelése. A felújítás során preferáljuk a megújuló energia (napelem, napkollektor) használatát is.
Kedvezményezetti kör meghatározása	Tisza-tó Strand Nonprofit Kft. Abádszalók Város Önkormányzata
Végrehajtás felelőse	Tisza-tó Strand Nonprofit Kft. Abádszalók Város Önkormányzata
Forrásigény (HUF)	200 000 000 Ft
Finanszírozás forrása	EU 2021-2027
Végrehajtás időbeli ütemezése	2021-2022

Projekt (csomag)	Füzes Kemping és szabadvízű strand fejlesztése
Kapcsolódó cél	T3: Fenntartható turizmusfejlesztés
Projekt (csomag) tartalma	A 2001-ben megépült melegített vízű fürdő medencéinek, valamint gépészeti létesítményeinek felújításával, illetve további medencék létesítésével, csúszdaparkkal bővített élménypark létrehozása a cél. A projekt keretében egy termálkút fúrása is tervezett, mely szintén bővítené a város turisztikai szolgáltatási palettáját. A használt termálvíz alkalmassá válik az ingatlanon elhelyezkedő panzió fűtésére is.
Kedvezményezetti kör meghatározása	Tisza-tó Strand Nonprofit Kft. Abádszalók Város Önkormányzata
Végrehajtás felelőse	Tisza-tó Strand Nonprofit Kft. Abádszalók Város Önkormányzata
Forrásigény (HUF)	3 300 000 000 Ft
Finanszírozás forrása	EU 2021-2027
Végrehajtás időbeli ütemezése	2021-2023

Projekt (csomag)	Tisza-tavi templomok útján II - kulturális turisztikai desztináció
Kapcsolódó cél	T3: Fenntartható turizmusfejlesztés
Projekt (csomag) tartalma	A Tisza-tavi térségben jelentős kulturális és örökségi helyszínek turisztikai fejlesztése valósul meg 7 település 11 helyszínén 10 (konzorcium vezetővel együtt) konzorciumi tag összefogásával. A pályázati felhíváshoz

	kapcsolódva valós illeszkedés mutatható be a kulturális és a térségi örökség helyszínei között. Az épített és szellemi örökség értékeinek hasznosításával fenntartható turisztikai attrakció és térségi hálózat, ezen értékekhez illeszkedő látogatóbarát- és élményelemekkel bővített fejlesztés valósul meg.
Kedvezményezetti kör meghatározása	Tiszaszentimre gesztorságával 7 település 11 helyszín Abádszalók Város Önkormányzata
Végrehajtás felelőse	Tiszaszentimre gesztorságával 7 település Abádszalók Város Önkormányzata
Forrásigény (HUF)	400 000 000 Ft ebből Abádszalók: 42 248 842 Ft
Finanszírozás forrása	TOP-1.2.1-15-JN1 - Társadalmi és környezeti szempontból fenntartható turizmusfejlesztés
Végrehajtás időbeli ütemezése	2019-2020

Projekt (csomag)	Fejlődés a Tisza-tó mentén
Kapcsolódó cél	T3: Fenntartható turizmusfejlesztés
Projekt (csomag) tartalma	A konstrukció egyik legfőbb célja a társadalmi felzárkózás érdekében, a területi különbségek csökkentése, a minőségi humán közszolgáltatásokhoz való hozzáférés javítása. A másik fő cél a helyi esélyegyenlőségi programokban feltárt problémák komplex, a helyi közösségekre és erőforrásokra alapuló kezelését célzó területi hatókörű fejlesztési programok megvalósításának támogatása.
Kedvezményezetti kör meghatározása	Tiszafüred gesztorságával 7 település Abádszalók Város Önkormányzata
Végrehajtás felelőse	Tiszafüred gesztorságával 7 település Abádszalók Város Önkormányzata
Forrásigény (HUF)	500 000 000 Ft ebből Abádszalók: 75 546 644 Ft
Finanszírozás forrása	EFOP-1.5.3-16 - Humán szolgáltatások fejlesztése térségi szemléletben - kedvezményezett térségek
Végrehajtás időbeli ütemezése	2017-2020

Projekt (csomag)	Helyi értékeket képviselő térségi programok támogatása
Kapcsolódó cél	T3: Fenntartható turizmusfejlesztés
Projekt (csomag) tartalma	A projekt célja a HAL-VAD Fesztivál megrendezéséhez szükséges forrás előteremtése. A rendezvény elsődleges célja a helyi értékek bemutatása, a helyi identitás erősítése.

Kedvezményezett meghatározása	kör	Abádszalók Város Önkormányzata
Végrehajtás felelőse		Abádszalók Város Önkormányzata
Forrásigény (HUF)		4 210 000 Ft
Finanszírozás forrása		LEADER Helyi Felhívás
Végrehajtás időbeli ütemezése		2020

Projekt (csomag)	Helyi értékeket képviselő programok támogatása	
Kapcsolódó cél	T2: A helyiek életminőségének, életkörülményeinek javítása	
Projekt (csomag) tartalma	A projekt célja a 2020. augusztus 20-ai ünnepség finanszírozása. A rendezvények elsődleges célja a helyi értékek bemutatása, a helyi identitás erősítése.	
Kedvezményezett meghatározása	kör	Abádszalók Város Önkormányzata
Végrehajtás felelőse		Abádszalók Város Önkormányzata
Forrásigény (HUF)		1 507 536 Ft
Finanszírozás forrása		LEADER Helyi Felhívás
Végrehajtás időbeli ütemezése		2020

Projekt (csomag)	Helyi értékeket képviselő nagyrendezvények támogatása		
Kapcsolódó cél	T3: Fenntartható turizmusfejlesztés		
Projekt (csomag) tartalma	A projekt célja az Abádszalókon hagyománnyá vált nagyrendezvények megszervezéséhez szükséges forrás előteremtése. A rendezvények elsődleges célja a helyi értékek bemutatása, a helyi identitás erősítése.		
Kedvezményezett meghatározása	kör	Abádszalók Város Önkormányzata	
Végrehajtás felelőse		Abádszalók Város Önkormányzata	
Forrásigény (HUF)		80 000 000 Ft	
Finanszírozás forrása		EU 2021-2027	
Végrehajtás időbeli ütemezése		2020-2024	

Projekt (csomag)	Abádszalók Város zöldfelületeinek rekonstrukciója	
Kapcsolódó cél	T2: A helyiek életminőségének, életkörülményeinek javítása	
Projekt (csomag) tartalma	A projekt CÉLJA a kijelölt akcióterületen a város zöldfelületeinek környezettudatos, család- és klímabarát megújulása, élhetővé tétele, valamint gazdasági funkcióként a helyi termékek számára piac kialakítása.	

Kedvezményezett meghatározása	Abádszalók Város Önkormányzata
Végrehajtás felelőse	Abádszalók Város Önkormányzata
Forrásigény (HUF)	183 994 342 Ft
Finanszírozás forrása	TOP-2.1.2-15-JN1 - Zöld város kialakítása
Végrehajtás időbeli ütemezése	2018-2020

Projekt (csomag)	Településkép javítása, zöldterületek növelése
Kapcsolódó cél	T2: A helyiek életminőségének, életkörülményeinek javítása
Projekt (csomag) tartalma	A projekt CÉLJA a kijelölt akcióterületen a város zöldfelületeinek környezettudatos, család- és klímabarát megújulása, élhetővé tétele.
Kedvezményezett meghatározása	Abádszalók Város Önkormányzata
Végrehajtás felelőse	Abádszalók Város Önkormányzata
Forrásigény (HUF)	200 000 000 Ft
Finanszírozás forrása	TOP-2.1.2-15-JN1 - Zöld város kialakítása
Végrehajtás időbeli ütemezése	2021-2022

Projekt (csomag)	Műfüves kis sportpálya építése
Kapcsolódó cél	T2: A helyiek életminőségének, életkörülményeinek javítása
Projekt (csomag) tartalma	A projekt CÉLJA egy műfüves kispálya építése.
Kedvezményezett meghatározása	Abádszalók Város Önkormányzata
Végrehajtás felelőse	Abádszalók Város Önkormányzata
Forrásigény (HUF)	38 100 000 Ft
Finanszírozás forrása	Magyar Labdarúgó Szövetség
Végrehajtás időbeli ütemezése	2020-2020ó1

Projekt (csomag)	Orvosi eszközök beszerzése
Kapcsolódó cél	T2: A helyiek életminőségének, életkörülményeinek javítása
Projekt (csomag) tartalma	A támogatás célja az 5000 fő, és ez alatti állandó lakosságszámú települések számára az egészségügyi alapellátás biztosítása, feltételeinek javítása, a megfelelő orvosi eszközállomány beszerzésének elősegítése. A fejlesztés eredményeként mérséklődnek az egészségügyi alapellátás területi egyenlőtlenségei. A projekt célja a háziorvosi, házi gyermekorvosi, fogorvosi, alapellátáshoz

	kapcsolódó ügyeleti ellátáshoz, illetve a védőnői feladatellátáshoz, továbbá kizárólag belgyógyászati, kardiológiai, pszichiátriai, rehabilitációs és tüdőgyógyászati tevékenység végzéséhez szükséges eszközök, bútorok beszerzése.
Kedvezményezetti kör meghatározása	Abádszalók Város Önkormányzata
Végrehajtás felelőse	Abádszalók Város Önkormányzata
Forrásigény (HUF)	3 000 000 Ft
Finanszírozás forrása	Magyar Falu Program - MFP-AEE/2020
Végrehajtás időbeli ütemezése	2020-2021

Projekt (csomag)	Közösségi tér ki-/átalakítás és foglalkoztatás
Kapcsolódó cél	T2: A helyiek életminőségének, életkörülményeinek javítása
Projekt (csomag) tartalma	A projekt az önkormányzat tulajdonában lévő ingatlanon lévő közösségi intézmények tereinek építésére, felújítására, közösség építését segítő személy programszervezőként való foglalkoztatására irányul.
Kedvezményezetti kör meghatározása	Abádszalók Város Önkormányzata
Végrehajtás felelőse	Abádszalók Város Önkormányzata
Forrásigény (HUF)	32 969 460 Ft
Finanszírozás forrása	Magyar Falu Program - MFP-KTF/2020
Végrehajtás időbeli ütemezése	2020-2021

Projekt (csomag)	Bölcsődei férőhely kapacitás bővítése Abádszalókon
Kapcsolódó cél	T2: A helyiek életminőségének, életkörülményeinek javítása
Projekt (csomag) tartalma	A projekt célja egy új bölcsőde épület kialakítása és a hozzá kapcsolódó eszközbeszerzés Abádszalókon. Az új bölcsőde épület 2 db 12 fős bölcsődei csoporttal és egy db 7 fős mini bölcsődei csoporttal, összesen 31 fős kapacitással, XXI. századi, korszerű körülmények között várja a gyermekeket.
Kedvezményezetti kör meghatározása	Abádszalók Város Önkormányzata
Végrehajtás felelőse	Abádszalók Város Önkormányzata
Forrásigény (HUF)	231 850 768 Ft
Finanszírozás forrása	TOP-1.4.1-19-JN1 - Bölcsődei férőhelyek kialakítása, bővítése
Végrehajtás időbeli ütemezése	2020-2021

Projekt (csomag)	Vidéki Piacter létrehozása Abádszalókon
Kapcsolódó cél	T2: A helyiek életminőségének, életkörülményeinek javítása
Projekt (csomag) tartalma	Jelenleg a piactéren a szabad ég alatt történik az árusítás. A téren néhány árusító asztal van, mely az igényeket nem tudja kielégíteni, ezért a kisebb árumennyiséggel rendelkezők a talajra kénytelenek pakolni az áruikat. A projekt megvalósítása után egy 150 m ² -es csarnok épület kerül kialakításra, ahol az árusok fedett részben tudnak árusítani. Az épületben kerülne kialakításra piacfelügyelői iroda, illetve vizesblokk is.
Kedvezményezetti kör meghatározása	Abádszalók Város Önkormányzata
Végrehajtás felelőse	Abádszalók Város Önkormányzata
Forrásigény (HUF)	57 933 673 Ft
Finanszírozás forrása	VP6-7.2.1-7.4.1.3-17
Végrehajtás időbeli ütemezése	2019-2020

Projekt (csomag)	Idősek Otthona kapacitás bővítése
Kapcsolódó cél	T2: A helyiek életminőségének, életkörülményeinek javítása
Projekt (csomag) tartalma	Településen több mint 10 éve működik idősek részére gondozási központ. Az elmúlt évek során tapasztalható volt a folyamatos érdeklődés a bentlakásos központ iránt. Az épület már több alkalommal bővítésre került, de a jelentkezői igények indokolják a további férőhelyek növelését. Ez által az épület bővítésén túl, a befogadó kapacitás növekedése mellett minőségi ellátás javulás várható.
Kedvezményezetti kör meghatározása	Abádszalók Város Önkormányzata Abádszalóki Református Egyházközség
Végrehajtás felelőse	Abádszalók Város Önkormányzata Abádszalóki Református Egyházközség
Forrásigény (HUF)	250 000 000 Ft
Finanszírozás forrása	EU 2021-2027
Végrehajtás időbeli ütemezése	2022-2023

Projekt (csomag)	Időskorúak szociális nappali ellátásának és házi segítségnyújtásának minőségi fejlesztése
Kapcsolódó cél	T2: A helyiek életminőségének, életkörülményeinek javítása

Projekt (csomag) tartalma	Abádszalók előregedő települések közé tartozik, az öregedési indexe évről-évre egyre növekszik. Önkormányzatunk egyik fontos feladata az időskorú lakosságról történő gondoskodás. A folyamatos figyelem fenntartása érdekében jelzőrendszeres házi segítségnyújtás kiépítése a cél, továbbá a nappali egyéb ellátások eszközparkjának fejlesztése, a gondozónők feladatellátásához szükséges eszközök beszerzése szükséges. A nappali szociális ellátást biztosító épületrész akadálymentesítésére is szükség van.
Kedvezményezetti kör meghatározása	Abádszalók Város Önkormányzata Abádszalóki Református Egyházközség
Végrehajtás felelőse	Abádszalók Város Önkormányzata Abádszalóki Református Egyházközség
Forrásigény (HUF)	60 000 000 Ft
Finanszírozás forrása	EU 2021-2027
Végrehajtás időbeli ütemezése	2021-2022

Projekt (csomag)	Szociális bérlakás állomány felújítása, bővítése
Kapcsolódó cél	T2: A helyiek életminőségének, életkörülményeinek javítása
Projekt (csomag) tartalma	A népesség elvándorlásának mérséklése és a fiatal, (szak)képzett munkaerő helyben tartása, letelepedése céljából új önkormányzati bérlakások építése, a meglévő bérlakás állomány felújítása, bővítése.
Kedvezményezetti kör meghatározása	Abádszalók Város Önkormányzata
Végrehajtás felelőse	Abádszalók Város Önkormányzata
Forrásigény (HUF)	500 000 000 Ft
Finanszírozás forrása	EU 2021-2027
Végrehajtás időbeli ütemezése	2022-2024

Projekt (csomag)	Közművelődési érdekltség-növelő támogatás
Kapcsolódó cél	T2: A helyiek életminőségének, életkörülményeinek javítása
Projekt (csomag) tartalma	A pályázat célja a közművelődési intézmények, közösségi színterek műszaki-technikai eszközállományának, berendezési tárgyainak gyarapítása, épületének karbantartása, felújítása.
Kedvezményezetti kör meghatározása	Abádszalók Város Önkormányzata
Végrehajtás felelőse	Abádszalók Város Önkormányzata
Forrásigény (HUF)	800 000 Ft

Finanszírozás forrása	Emberi Erőforrások Minisztériuma
Végrehajtás időbeli ütemezése	2020-2021

Projekt (csomag)	Infokommunikációs elérhetőség feltételeinek javítása
Kapcsolódó cél	T2: A helyiek életminőségének, életkörülményeinek javítása
Projekt (csomag) tartalma	Interaktív városi alkalmazás fejlesztése digitális eszközökre, melynek célja a közérdekű információk célba juttatása és a lakosok bevonása a település életébe. Az alkalmazásban elhelyezhetők hírek, rendezvények, lakossági bejelentések, térfigyelő kamerák képe, helyi szolgáltatások helyi lakosoknak, szavazások és számos további funkció.
Kedvezményezett kör meghatározása	Abádszalók Város Önkormányzata
Végrehajtás felelőse	Abádszalók Város Önkormányzata
Forrásigény (HUF)	50 000 000 Ft
Finanszírozás forrása	EU 2021-2027
Végrehajtás időbeli ütemezése	2021-2023

Projekt (csomag)	Belterületi térfigyelő rendszer bővítése
Kapcsolódó cél	T2: A helyiek életminőségének, életkörülményeinek javítása
Projekt (csomag) tartalma	A bűncselekmények számának csökkentésének elősegítése, valamint az elkövetett bűncselekmények eredményes felderítésének segítése az Önkormányzat egyik alapvető célja. A fenti célok eléréséhez kiváló eszköznek bizonyult már több településen a térfigyelő kamerarendszer kiépítése. A tervek szerint a településközpontban, továbbá a frekvenciáltabb helyeken térfigyelő kamerák kerülnek elhelyezésre, melynek felvételei állandóan rögzítésre kerülnek, így a későbbiekben a Rendőrség rendelkezésére is bocsáthatóak.
Kedvezményezett kör meghatározása	Abádszalók Város Önkormányzata
Végrehajtás felelőse	Abádszalók Város Önkormányzata
Forrásigény (HUF)	30 000 000 Ft
Finanszírozás forrása	EU 2021-2027
Végrehajtás időbeli ütemezése	2022-2024

Projekt (csomag)	Energianyár feldolgozó üzem létesítése
Kapcsolódó cél	T1: A versenyképes gazdaság feltételeinek megteremtése
Projekt (csomag) tartalma	Az önkormányzat kezelésében lévő 12 ha energianyár ültetvény hasznosítása érdekében aprítékoló csarnok létesítése, nagy teljesítményű aprítékkészítő gép beszerzésével, ahol lehetőséget biztosít a lakosságnak is fanyesedékek, cserjék beszállítására is, amelyet szintén feldolgoz.
Kedvezményezett meghatározása	Abádszalók Város Önkormányzata
Végrehajtás felelőse	Abádszalók Város Önkormányzata
Forrásigény (HUF)	100 000 000 Ft
Finanszírozás forrása	EU 2021-2027
Végrehajtás időbeli ütemezése	2022-2024

Projekt (csomag)	Mezőgazdasági kisüzem létrehozása
Kapcsolódó cél	T1: A versenyképes gazdaság feltételeinek megteremtése
Projekt (csomag) tartalma	A hazai őshonos gyümölcsfajták megtermelése, a helyben termelt és magas minőséget képviselő élelmiszerek iránt megnövekedett fogyasztói kereslet, a termelői piacok népszerűsége ezért kisüzemi mezőgazdasági tevékenységet tervezett, melyhez épület, munkagépek, gyümölcsaszaló szükséges.
Kedvezményezett meghatározása	Abádszalók Város Önkormányzata
Végrehajtás felelőse	Abádszalók Város Önkormányzata
Forrásigény (HUF)	150 000 000 Ft
Finanszírozás forrása	EU 2021-2027
Végrehajtás időbeli ütemezése	2022-2024

Projekt (csomag)	Cukorfeldolgozó és cukorgyár létesítése
Kapcsolódó cél	T1: A versenyképes gazdaság feltételeinek megteremtése
Projekt (csomag) tartalma	A magyarországi cukorfogyasztás mennyiségének előállításához mindenképpen szükséges a meglévő egyetlen kaposvári cukorgyár mellett újabb létesítmények építése. Az érintett állami illetve önkormányzati tulajdonú ~30 ha-os területen egy kisebb kapacitású cukorgyár létesítése a cél, amely feldolgozhatná többek között a térségben megtermelhető cukorrépa mennyiséget is. Az alapanyagok, valamint a késztermék szállítását segítheti nemcsak a közvetlen közúti kapcsolata a területnek, hanem a nyugati oldalon található vasúti iparvágány is.

Kedvezményezett	kör	Abádszalók Város Önkormányzat
meghatározása		
Végrehajtás felelőse		Abádszalók Város Önkormányzat
Forrásigény (HUF)		100 000 000 000 Ft
Finanszírozás forrása		EU 2021-2027
Végrehajtás időbeli ütemezése		2024-2027

Projekt (csomag)	Fűrészüzem létesítése	
Kapcsolódó cél	T1: A versenyképes gazdaság feltételeinek megteremtése	
Projekt (csomag) tartalma	Abádszalók környékén korábban 18 ezer ha erdő volt, melynek nagy része napjainkra kivágásra került. Ezen erdők újraterelése, illetve a környéken kitermelt fák feldolgozására fűrészüzem létesítése. Kapcsolódva a gyümölcsfeldolgozó üzemhez, a fűrészüzemben kerülne előállításra a szükséges csomagoló anyag.	
Kedvezményezett	kör	Abádszalók Város Önkormányzata
meghatározása		
Végrehajtás felelőse		Abádszalók Város Önkormányzata
Forrásigény (HUF)		250 000 000 Ft
Finanszírozás forrása		EU 2021-2027
Végrehajtás időbeli ütemezése		2024-2027

Projekt (csomag)	Iparterület kialakítása	
Kapcsolódó cél	T1: A versenyképes gazdaság feltételeinek megteremtése	
Projekt (csomag) tartalma	A projekt keretén belül a Kőkereszt és környékének alap közművesítése tervezett. A terület feltárását biztosító 300 fm hosszú 6 méter széles aszfaltút mellett a terület víz és alapszintű elektromos ellátása kerülne kiépítésre, biztosítva az iparterületre vállalkozások betelepítésének elősegítését.	
Kedvezményezett	kör	Abádszalók Város Önkormányzata
meghatározása		
Végrehajtás felelőse		Abádszalók Város Önkormányzata
Forrásigény (HUF)		50 000 000 Ft
Finanszírozás forrása		EU 2021-2027
Végrehajtás időbeli ütemezése		2023-2025

Projekt (csomag)	Helyi gazdaság fejlesztése, munkahelyteremtés
Kapcsolódó cél	T1: A versenyképes gazdaság feltételeinek megteremtése
Projekt (csomag) tartalma	A projekt keretén belül meg kell vizsgálni minden lehetőséget arra, hogy az önkormányzat vagy az

	önkormányzati cégek foglalkoztatásának bővítése megvalósuljon. Minden lehetséges pályázati forrást meg kell ragadni, ez lehet nonprofit foglalkoztatás, önkormányzati mezőgazdasági termelés, szociális szövetkezet létrehozása, vagy termelő beruházások megvalósítása.
Kedvezményezetti kör meghatározása	Abádszalók Város Önkormányzata
Végrehajtás felelőse	Abádszalók Város Önkormányzata
Forrásigény (HUF)	150 000 000 Ft
Finanszírozás forrása	EU 2021-2027
Végrehajtás időbeli ütemezése	2023-2025

Projekt (csomag)	Zártkerti Program
Kapcsolódó cél	T1: A versenyképes gazdaság feltételeinek megteremtése
Projekt (csomag) tartalma	A felhívás keretein belül települési önkormányzatok pályázhattak a zártkerti besorolású földrészek fejlesztésére, ezen belül útfelújításra, víz- és villamosellátás fejlesztésére, vadkerítés telepítésére és gyümölcsös telepítésére.
Kedvezményezetti kör meghatározása	Abádszalók Város Önkormányzata
Végrehajtás felelőse	Abádszalók Város Önkormányzata
Forrásigény (HUF)	10 000 000 Ft
Finanszírozás forrása	Agrárminisztérium - ZP
Végrehajtás időbeli ütemezése	2020-2022

Projekt (csomag)	Abádszalók belterületi csapadékvíz elvezető rendszerének rekonstrukciója II. ütem
Kapcsolódó cél	T4: Fenntartható városfejlesztés
Projekt (csomag) tartalma	Abádszalók Város csapadékvíz-elvezető rendszerének I. ütemét a Tisza-völgyi Közműfejlesztő Beruházási Társulás valósítja meg 2014. év végéig. A teljes település ellátása érdekében szükséges a II. ütem elkészítése, amely közel 70%-os lefedettséget fog biztosítani a település belterületét tekintve. (14 km felújított árok; 5 km új árok)
Kedvezményezetti kör meghatározása	Abádszalók Város Önkormányzata
Végrehajtás felelőse	Abádszalók Város Önkormányzata
Forrásigény (HUF)	420 000 000 Ft
Finanszírozás forrása	EU 2021-2027
Végrehajtás időbeli ütemezése	2022-2025

Projekt (csomag)	Víziközművek Energiahatékonyságának Fejlesztése
Kapcsolódó cél	T4: Fenntartható városfejlesztés
Projekt (csomag) tartalma	A pályázat keretében Abádszalók 4-es kút energiahatékonysági beruházása valósul meg, új szivattyú és frekvenciaváltó beépítésével.
Kedvezményezetti kör meghatározása	Abádszalók Város Önkormányzata
Végrehajtás felelőse	Abádszalók Város Önkormányzata
Forrásigény (HUF)	1 148 124 Ft
Finanszírozás forrása	VEF-2019-17
Végrehajtás időbeli ütemezése	2020

Projekt (csomag)	Ivóvízhálózat rekonstrukciója
Kapcsolódó cél	T4: Fenntartható városfejlesztés
Projekt (csomag) tartalma	A projekt célja az ivóvíz hálózat tisztítása, rekonstrukciója és bővítése.
Kedvezményezetti kör meghatározása	Abádszalók Város Önkormányzata
Végrehajtás felelőse	Abádszalók Város Önkormányzata
Forrásigény (HUF)	150 000 000 Ft
Finanszírozás forrása	EU 2021-2027
Végrehajtás időbeli ütemezése	2022-2023

Projekt (csomag)	Szennyvíz hálózat felújítása, fejlesztése
Kapcsolódó cél	T4: Fenntartható városfejlesztés
Projekt (csomag) tartalma	A projekt célja a szennyvíz elvezetés -tisztítás és -kezelés színvonalának emelése, a hálózat felújítása és fejlesztése.
Kedvezményezetti kör meghatározása	Abádszalók Város Önkormányzata
Végrehajtás felelőse	Abádszalók Város Önkormányzata
Forrásigény (HUF)	200 000 000 Ft
Finanszírozás forrása	EU 2021-2027
Végrehajtás időbeli ütemezése	2022-2023

Projekt (csomag)	Rekultivált hulladéklerakó végleges lezárása
Kapcsolódó cél	T4: Fenntartható városfejlesztés
Projekt (csomag) tartalma	A projekt célja a rekultivált hulladéklerakók végleges lezárása.

Kedvezményezetti meghatározása	Abádszalók Város Önkormányzata
Végrehajtás felelőse	Abádszalók Város Önkormányzata
Forrásigény (HUF)	100 000 000 Ft
Finanszírozás forrása	EU 2021-2027
Végrehajtás időbeli ütemezése	2022-2023

Projekt (csomag)	Belterületi utak aszfaltburkolatának kiépítése
Kapcsolódó cél	T2: A helyiek életminőségének, életkörülményeinek javítása
Projekt (csomag) tartalma	Abádszalókon az utóbbi években a folyamatos belterületi útépitések lakossági kezdeményezésre kerültek kivitelezésre. Ennek eredményeként évről-évre folyamatosan nőtt az aszfaltburkolattal ellátott utcák száma, azonban több utca kiépítésére is lesz szükség a további években.
Kedvezményezetti meghatározása	Abádszalók Város Önkormányzata
Végrehajtás felelőse	Abádszalók Város Önkormányzata
Forrásigény (HUF)	700 000 000 Ft
Finanszírozás forrása	Magyar Falu Program, EU 2021-2027
Végrehajtás időbeli ütemezése	2021-2025

Projekt (csomag)	Önkormányzati tulajdonú utak felújítása
Kapcsolódó cél	T2: A helyiek életminőségének, életkörülményeinek javítása
Projekt (csomag) tartalma	A pályázat keretében a Gárdonyi, Virág utcák és a Rózsa köz útszakaszainak felújítása történik meg, zúzott köves földút stabilizációval.
Kedvezményezetti meghatározása	Abádszalók Város Önkormányzata
Végrehajtás felelőse	Abádszalók Város Önkormányzata
Forrásigény (HUF)	9 996 899 Ft
Finanszírozás forrása	Magyar Falu Program - MFP-ÖTU/2019
Végrehajtás időbeli ütemezése	2020

Projekt (csomag)	Belterületi elkerülő út befejező szakaszának kiépítése
Kapcsolódó cél	T2: A helyiek életminőségének, életkörülményeinek javítása
Projekt (csomag) tartalma	Abádszalókon a település átmenő fő útja, valamint a főutcák (Deák Ferenc utca, István király utca) jelentősen

	terheltek a nyári idegenforgalmi szezonban. A település elkerülő útjának két szakaszát a korábbi években kiépítettük. Jelen fejlesztés a teljes elkerülő út befejezését tűzi ki célul. A fejlesztés során a befejező szakasz 6 méter szélességben épülne, a településre bevezető szakaszán körforgalom kialakításával, ezzel is biztonságosabbá téve a közlekedést főleg a nyári idegenforgalom szezonban megnövekedett gépjárműforgalom miatt.
Kedvezményezetti meghatározása	Abádszalók Város Önkormányzata
Végrehajtás felelőse	Abádszalók Város Önkormányzata
Forrásigény (HUF)	500 000 000 Ft
Finanszírozás forrása	EU 2021-2027
Végrehajtás időbeli ütemezése	2020-2024

Projekt (csomag)	Eszközfejlesztés belterületi közterület karbantartására
Kapcsolódó cél	T2: A helyiek életminőségének, életkörülményeinek javítása
Projekt (csomag) tartalma	A pályázat keretében 1 db Avant 530 Univerzális minirakodó kerül beszerzésre, árokásó kanállal és rakodó villával.
Kedvezményezetti meghatározása	Abádszalók Város Önkormányzata
Végrehajtás felelőse	Abádszalók Város Önkormányzata
Forrásigény (HUF)	10 307 320 Ft
Finanszírozás forrása	Magyar Falu Program - MFP-KKE/2019.
Végrehajtás időbeli ütemezése	2020

Projekt (csomag)	Eszközfejlesztés belterületi közterület karbantartására
Kapcsolódó cél	T2: A helyiek életminőségének, életkörülményeinek javítása
Projekt (csomag) tartalma	A projekt keretében új eszközök/munkagépek beszerzésére kerül sor, amelyek hozzájárulnak a belterületi közterületek megfelelő karbantartásához, közparkok, járdák, járda melletti zöldterületek, emlékhelyek fenntartásához, gondozásához.
Kedvezményezetti meghatározása	Abádszalók Város Önkormányzata
Végrehajtás felelőse	Abádszalók Város Önkormányzata
Forrásigény (HUF)	15 000 000 Ft
Finanszírozás forrása	Magyar Falu Program - MFP-KKE/2020.
Végrehajtás időbeli ütemezése	2021

Projekt (csomag)	Kerékpárút építése elkerülő út mellett
Kapcsolódó cél	T2: A helyiek életminőségének, életkörülményeinek javítása
Projekt (csomag) tartalma	A Tisza-tó töltésén Abádszalók közigazgatási területén az utóbbi években kiépítésre került az EURO VELO kerékpárútvonal. A nyári időszakban a strand területének lezárása miatt az útvonal módosításra került, és az elkerülő út került kijelölésre a két gátlehajtó között. A tervek alapján a kerékpárút 1,5 méter szélességben épülne aszfalt burkolattal. A tervezési szakasz a szalóki gátfeljárótól az abádi gátfeljáróig terjed, így biztosítottá válik a kerékpáros közlekedés az idegenforgalmi szezonban is az EURO VELO településünket érintő szakaszán.
Kedvezményezetti meghatározása	Abádszalók Város Önkormányzata
Végrehajtás felelőse	Abádszalók Város Önkormányzata
Forrásigény (HUF)	115 000 000 Ft
Finanszírozás forrása	EU 2021-2027
Végrehajtás időbeli ütemezése	2022-2024

Projekt (csomag)	István király utcai kerékpárút építése
Kapcsolódó cél	T2: A helyiek életminőségének, életkörülményeinek javítása
Projekt (csomag) tartalma	A város főutcáján a kereskedelmi egységek és közszolgáltatások nagy száma miatt jelentős a kerékpáros forgalom, amely jelenleg a közúton bonyolódik, ami potenciális balesetveszélyt jelent a közlekedőkre. A projekt keretében önálló, illetve a járdával egybe épített kerékpárút építését tervezzük megvalósítani.
Kedvezményezetti meghatározása	Abádszalók Város Önkormányzata
Végrehajtás felelőse	Abádszalók Város Önkormányzata
Forrásigény (HUF)	165 000 000 Ft
Finanszírozás forrása	EU 2021-2027
Végrehajtás időbeli ütemezése	2022-2024

Projekt (csomag)	Közterületi parkolók fejlesztése, bővítése
Kapcsolódó cél	T2: A helyiek életminőségének, életkörülményeinek javítása

Projekt (csomag) tartalma	A településközpontban a gyűjtőutak mentén több meglévő parkoló felújítása, fejlesztése indokolt, illetve szükség van további parkolók létesítésére, amelyek zömmel a közszolgáltatást biztosító intézményeket szolgálják ki. 20 parkolóhely felújítása; 80 db új parkolóhely létesítése.
Kedvezményezetti kör meghatározása	Abádszalók Város Önkormányzata
Végrehajtás felelőse	Abádszalók Város Önkormányzata
Forrásigény (HUF)	50 000 000 Ft
Finanszírozás forrása	EU 2021-2027
Végrehajtás időbeli ütemezése	2022-2023

4.5 A gazdasági program megvalósíthatósága

A program megvalósíthatósága számos külső és belső tényezőtől függ; ezek egy részét az önkormányzat közvetlenül biztosíthatja, más részére jelentős befolyása van, míg a tényezők jelentős része az önkormányzat tevékenységétől részben vagy egészben független adottságként jelentkezik. A megvalósítást befolyásoló legfontosabb tényezők:

- Partnerségi viszonyok: a megvalósítás alapfeltétele, hogy a város az összes érdekelt fél támogatását élvezze, és mind saját polgáraival, mind pedig járási, megyei és központi kormányzati partnereivel kölcsönös előnyökön alapuló, a problémák megoldására koncentrálnó, kreatív párbeszédet folytasson. A partnerség kiépítése már a tervezés során megkezdődik, és a végrehajtás során a különböző ágazati partnerek bevonásával teljesebben kiépül.
- Felelős vezetés: a program megvalósításához – tekintettel a döntéshozói és operatív feladatok számosságára – felelős és aktív városvezetésre, és jól képzett, tájékozott operatív munkatársakra van szükség. A megfelelő szervezet és személyi állomány a biztosítéka annak, hogy a szükséges döntések megfelelő időben és megfelelő tartalommal megszülessenek, és a döntések alapján az operatív végrehajtó szervezet világos hatáskörökkel dolgozzon a megvalósításon.
- Nyomonkövetés, rugalmas tervezés: a változó társadalmi-gazdasági körülményekhez történő alkalmazkodás követelménye szükségessé teszi, hogy a program elfogadása után is rugalmasan tudjon alkalmazkodni a lehetőségekhez, külső adottságokhoz. Ehhez monitoring és kontrolling rendszer működtetése szükséges, amely lehetővé teszi a megvalósulás nyomon követését, az akadályozó tényezők azonosítását és megfelelő intézkedések meghozatalát.
- Pénzügyi tervezés, pénzügyi források: a megvalósítás alapvető feltétele a pénzügyi források megfelelő időben történő rendelkezésre állása. Míg az előkészítés feladatai során ezek elsősorban önkormányzati források, addig a megvalósítás – tekintettel a szűkös belső anyagi lehetőségekre – elsősorban külső forrásokra támaszkodhat.

4.6 A célok megvalósítása érdekében tervezett tevékenységek egymásra gyakorolt hatása

Jelen fejezetben a gazdasági programban meghatározott, az önkormányzat döntése értelmében a 2024-ig terjedő időszakban prioritást élvező fejlesztések között azonosítható logikai összefüggéseket mutatjuk be. Azt vizsgáljuk, hogy az egyes beavatkozások milyen mértékben kapcsolódnak más beavatkozásokhoz, mennyiben segítik, vagy éppen rontják azok eredményességét.

Az azonosított beavatkozások köre úgy lett meghatározva, hogy azok

- minél nagyobb mértékben és integrált módon reagáljanak a helyzetelemzésben feltárt problémákra, hiányosságokra,
- egyértelműen hozzájáruljanak a települési szintű és a magasabb rangú (megyei, országos, EU-s) célkitűzések eléréséhez,
- kölcsönhatása pozitív eredményt mutasson – ezek kerülnek bemutatásra az alábbiakban.

Ehhez nem szükséges minden egyes projekt esetében a konkrét hatások részletes bemutatása, sokkal inkább az egyes beavatkozás-típusok közötti hatásmechanizmusok feltárása. A tervezett fejlesztések nagy száma miatt tematikusan csoportosítva kerül bemutatásra a projektek kölcsönhatása, egymásra épülése:

- A gazdasági célú infrastrukturális fejlesztések lehetőséget teremtenek a munkahelyteremtésre és a munkahelyek jobb elérhetőségére. Ezek kedvező foglalkoztatási hatását egyértelműen felerősítik a közvetlenül vagy közvetetten kapcsolódó gazdasági projektek. Amennyiben a város a dinamikus gazdasági fejlődés útján elindul, az a hátrányos helyzetű lakosság nagyobb mértékű foglalkoztatását is előidézheti – így indirekt kapcsolat mutatható ki a szociális városrehabilitáció felzárkóztatásra irányuló tevékenységeivel is.
- Az életminőség és életkörülmények javítása érdekében megvalósított projektek egyaránt kedvező hatással vannak a térségi szerepkör erősítésére, a város és a térség lakosságának életminőségére és egészségi állapotára, valamint a szűkebb és tágabb vonzaskörzetből idelátogató vendégek költsége alapján a gazdaságra is.
- A turisztikai fejlesztések egyértelműen hozzájárulnak a város fenntarthatóságához, a munkahelyek bővítéséhez, ezáltal a lakosság életminőségének javulásához, a gazdaság fejlesztéséhez, valamint a gazdasági területek jobb kihasználásához és a közlekedésfejlesztéshez.
- A fenntartható városfejlesztés szerepkör erősítésére irányuló beavatkozások közvetett módon szinte az összes többi projektre hatással vannak, hiszen a népességmegtartó erő növelésével egyaránt biztosítható a város által nyújtott szolgáltatások iránti kereslet és a gazdasági szereplők számára rendelkezésre álló munkaerő-kínálat, de ugyanígy kedvező tendenciák indulhatnak el a társadalmi kohézió szempontjából is, ami a szociális városrehabilitáció esetében is fontos célkitűzés. Az energetikai beruházások jelentős hatással vannak a környezetre és a fenntartható üzemeltetésre, gazdálkodásra, valamint a lakosság életszínvonalának növelésére is.

A célok egymásra gyakorolt kölcsönhatása egyértelműen pozitív mérleget mutat.


5 Összegzés

A 2011. évi CLXXXIX. törvény 116. §-ának megfelelően elkészült gazdasági programban meghatározásra kerültek azok a helyi szintű célkitűzések és feladatok, amelyek a város lehetőségeivel összhangban vannak. A fejlesztési terv részletesen bemutatja a település azon pontjait, melyek kitörési lehetőséget jelentenek a legnagyobb problémák közül. Ezekhez a 2014-2020-as és a 2021-2027 pályázati ciklusokból lehetséges forrásokat is rendel, melyekkel megvalósíthatók Abádszalók fejlődésének alapjait jelentő projektek.

Az önkormányzat alapvető célja az, hogy a városi infrastruktúra fejlesztésével, a közszolgáltatások színvonalának emelésével javítsa a város polgárainak életminőségét. Ebben a törekvésében az önkormányzat számít a város polgárainak, az itt működő vállalkozásoknak, a civil szervezeteknek és az itt érdekelt közszolgáltatóknak, az állami és önkormányzati intézmények minden munkatársának aktív részvételére és konstruktív együttműködésére. Az önkormányzat törekszik arra, hogy a különböző erőket és tevékenységeket a lehető legnagyobb mértékben összehangolja, közös mederbe terelje, ennek a megvalósításához járul hozzá jelen dokumentum is.

A település fejlődése nagyban hozzájárul a járás, a megye és összességében a régió erősödéséhez is. A Kunhegyesi járás Jász-Nagykun-Szolnok megye és az Észak-Alföldi régió hátrányos területeihez tartozik, így jelen dokumentumban foglaltak emiatt is kiemelt prioritást élveznek.

Abádszalók Város Önkormányzata a turizmusra, az ipari és mezőgazdasági fejlesztésekre támaszkodva, a természet egyensúlyát megőrizve összetartó társadalmat és tisztas megélhetést biztosító gazdasággal, erős területi kohéziót biztosító közlekedési rendszerrel harmonikusan kíván a jövőképből megfogalmazott településsé fejlődni.



Abádszalók Város Önkormányzata

Közép- és hosszú távú vagyongazdálkodási terv
2020-2029

Tartalomjegyzék

1	BEVEZETÉS	2
2	A VAGYONGAZDÁLKODÁS JOGI KÖRNYEZETE	2
3	A NEMZETI VAGYON FOGALMA	3
4	A NEMZETI VAGYON VÉDELME	3
5	AZ ÖNKORMÁNYZATI VAGYON HELYE ÉS SZEREPE, A HELYI ÖNKORMÁNYZATI VAGYON SZERKEZETE....	4
6	ÖNKORMÁNYZATI TÖRZSVAGYON	5
7	AZ ÖNKORMÁNYZATI VAGYONGAZDÁLKODÁS KÖZÉPTÁVÚ SZABÁLYOZÁSÁNAK ALAPJAI	5
8	AZ ÖNKORMÁNYZATI VAGYONGAZDÁLKODÁS HOSSZÚ TÁVÚ ELKÉPZELÉSEI	6
9	INGATLAN GAZDÁLKODÁS	7
9.1	KIZÁRÓLAGOS ÖNKORMÁNYZATI TULAJDONBAN ÁLLÓ VAGYON	7
9.2	NEMZETGAZDASÁGI SZEMPONTBÓL KIEMELT JELENTŐSÉGŰ TÖRZSVAGYON	7
9.3	KORLÁTOZOTTAN FORGALOMKÉPES TÖRZSVAGYON	8
9.4	FORGALOMKÉPES VAGYON	8
9.4.1	<i>Nem lakáscélú helyiségek gazdálkodása.....</i>	<i>8</i>
9.4.2	<i>Lakásgazdálkodás</i>	<i>9</i>
9.4.3	<i>Telekgazdálkodás</i>	<i>9</i>
9.4.4	<i>Termőfölddel való gazdálkodás.....</i>	<i>9</i>
9.4.5	<i>Hátralekkezelés</i>	<i>9</i>
9.4.6	<i>Ingatlan állomány karbantartása, felújítása.....</i>	<i>10</i>
10	INGÓ GAZDÁLKODÁS	10
11	AZ ÖNKORMÁNYZATI BERUHÁZÁSOKKAL KAPCSOLATOS GAZDÁLKODÁSI FELADATOK	10
12	A BERUHÁZÁSOK TERVEZÉSE	10
13	GAZDASÁGOSSÁGI SZÁMÍTÁSOK MÓDSZEREI.....	11
14	KÖZÉPTÁVÚ TERV	12
15	HOSSZÚ TÁVÚ TERV	13
16	ÖSSZEGZÉS.....	13
	MELLÉKLETEK	15
1.	SZ. MELLÉKLET: FORGALOMKÉPTELEN INGATLANOK	15
2.	SZ. MELLÉKLET: KORLÁTOZOTTAN FORGALOMKÉPES INGATLANOK	36
3.	SZ. MELLÉKLET: FORGALOMKÉPES INGATLANOK	39

1 Bevezetés

A nemzeti vagyonról szóló 2011. évi CXCVI. törvény 9. § (1) bekezdése alapján a helyi önkormányzat a vagyongazdálkodásának az Alaptörvényben, valamint a 7. § (2) bekezdésében meghatározott rendeltetése biztosításának céljából közép- és hosszú távú vagyongazdálkodási tervet köteles készíteni.

A vagyongazdálkodási terv feladata, hogy kijelölje a vagyongazdálkodás különböző területein szükséges intézkedések irányvonalát, valamint a jövőre vonatkozóan megfogalmazza a hatékony, felelős vagyongazdálkodás legfontosabb célkitűzéseit.

2 A vagyongazdálkodás jogi környezete

- Magyarország Alaptörvénye 38. cikkében rögzíti, hogy az állam és a helyi önkormányzatok tulajdona nemzeti vagyon. A nemzeti vagyon kezelésének és védelmének célja a közérdek szolgálata, a közös szükségletek kielégítése és a természeti erőforrások megóvása, valamint a jövő nemzedékek szükségleteinek figyelembevétel. Az állam és a helyi önkormányzatok tulajdonában álló gazdálkodó szervezetek törvényben meghatározott módon, önállóan és felelősen gazdálkodnak a törvényesség, a célszerűség és az eredményesség követelményei szerint.
- A nemzeti vagyonról szóló 2011. évi CXCVI. törvény (továbbiakban: Nvtv.) 7. § (1)(2) bekezdése szerint a nemzeti vagyon alapvető rendeltetése a közfeladat ellátásának biztosítása, ideértve a lakosság közszolgáltatásokkal való ellátását és e feladatok ellátásához szükséges infrastruktúra biztosítását. A nemzeti vagyonnal felelős módon, rendeltetésszerűen kell gazdálkodni. A nemzeti vagyongazdálkodás feladata a nemzeti vagyon rendeltetésének megfelelő, az állam, az önkormányzat mindenkori teherbíró képességéhez igazodó, elsődlegesen a közfeladatok ellátásához és a mindenkori társadalmi szükségletek kielégítéséhez szükséges, egységes elveken alapuló, átlátható, hatékony és költségtakarékos működtetése, értékének megőrzése, állagának védelme, értéknövelő használata, hasznosítása, gyarapítása, továbbá az állam vagy a helyi önkormányzat feladatának ellátása szempontjából feleslegessé váló vagyontárgyak elidegenítése. Az Nvtv. 9. § (1) bekezdése előírja, hogy a helyi önkormányzat a vagyongazdálkodásának az Alaptörvényben, valamint a 7. § (2) bekezdésében meghatározott rendeltetése biztosításának céljából közép- és hosszú távú vagyongazdálkodási tervet köteles készíteni. E tervek elkészítéséhez, az Önkormányzatnak ki kell jelölnie a vagyongazdálkodás irányvonalát, stratégiát kell felállítania, hogy a célkitűzések következetesen végrehajthatóak legyenek.
- Az államháztartásról szóló 2011. évi CXCV. törvény (Áht.) megfogalmazza az átláthatóság követelményét.
- Az Áht. végrehajtására kiadott 368/2011. (XII. 31.) Korm. rendelet szabályokat határoz meg az önkormányzat számára. Elkülönülten kell tervezni és kezelni az önkormányzat és az általa irányított költségvetési szervek, (ideértve a

Polgármesteri Hivatalt is), valamint a nemzetiségi önkormányzatok költségvetési bevételeit és kiadásait. A kötelezettségvállalásokat, pénzügyi ellenjegyzéseket a végrehajtási rendelet rendelkezéseinek megfelelően kell végezni. A vagyont főszabályként az önkormányzat könyveiben kell nyilvántartani.

- A lakások és helyiségek bérletére, valamint az elidegenítésükre vonatkozó egyes szabályokról szóló 1993. évi LXXVIII. törvény a lakás- és helyiséggazdálkodás szabályait tartalmazza azzal, hogy rendelkezik egyes részletszabályok önkormányzati rendeletben történő meghatározásáról is.
- Abádszalók Város Önkormányzatának tulajdonában álló lakások és nem lakás céljára szolgáló helyiségek elidegenítésének egyes feltételeiről a 11/2012. (VI.1.) számú önkormányzati vagyonrendelet meghatározza az önkormányzati tulajdonú lakások és helyiségek értékesítésének rendjét.
- Az önkormányzat vagyongazdálkodásáról szóló 11/2012. (VI.1.) számú önkormányzati rendelet meghatározza az önkormányzati vagyon csoportosítását, rendelkezik a vagyon feletti tulajdonosi jogok gyakorlásáról, hatáskörökről. Tartalmazza a vagyon hasznosításának, értékesítésének szabályait.
- Az önkormányzat tulajdonában álló lakások és nem lakás céljára szolgáló helyiségek bérletére vonatkozó egyes szabályokról szóló 21/2005. (XII. 22.) számú önkormányzati rendelet meghatározza a lakások és helyiségek bérbeadásának szabályait, a lakbérek mértékét.

3 A nemzeti vagyon fogalma

A nemzeti vagyon Alaptörvény szerinti behatárolása azt a célkitűzést fejezi ki, hogy az állam és az önkormányzatok által ellátott közfeladatok törvényben meghatározott megosztásának elve érvényesüljön az adott feladat ellátásához rendelt vagyonnak az állam tulajdonából önkormányzati tulajdonba, vagy – az adott feladatnak az államhoz történő telepítése esetén – önkormányzati tulajdonból állami tulajdonba kerülése során.

A vonatkozó jogszabályok a nemzeti vagyon elsődleges rendeltetéseként a közfeladatok ellátásának biztosítását határozzák meg.

4 A nemzeti vagyon védelme

A nemzeti vagyon védelmét a lehető legnagyobb mértékben, a leghigorúbb szabályozással biztosítják a jogszabályok. Így jött létre az alábbi négy kategória a nemzeti vagyon körén belül.

A leghigorúbban védett nemzeti vagyoni kör a **kizárólagos állami és önkormányzati tulajdon** meghatározása, ami forgalomképtelenséget jelent, azaz teljes elidegenítési és terhelési tilalmat, valamint dologi jog, vagy osztott tulajdon létesítésének tilalmát.

Ezen vagyonelemek körét taxatívén határozza meg a törvény és mellékletei. Az állam és az önkormányzatok kizárólagos tulajdona fő szabályként kizárólag koncesszió útján hasznosítható.

Az Alaptörvény bevezetett egy új fogalmat, a **nemzetgazdasági szempontból kiemelt jelentőségű nemzeti vagyon** fogalmát.

A nemzetgazdasági szempontból kiemelt jelentőségű nemzeti vagyon státusza a törvény rendszerében a második védelmi vonalat képezi, amely megegyezik a **forgalomképtelen vagyontárgyakkal** abban a tekintetben, hogy ezek a vagyonelemek sem idegeníthetők el, nem terhelhetők meg, a hasznosításuk szabályozása azonban kevésbé szigorú, fő szabályként nem koncesszió köteles a hasznosításuk (vagyonkezelés, bérlet, haszonbérlet stb.)

A nemzeti vagyon harmadik kategóriája a **korlátozottan forgalomképes vagyoni kör**. Az ide tartozó vagyonelemek eladhatók, megterhelhetők, de csak törvényben vagy önkormányzati rendeletben meghatározott feltételek szerint, ami általában valamilyen hatóság, vagy egyéb szerv előzetes jóváhagyását jelenti. Ezen kategóriába tartozó vagyonelemek nagy számosságára tekintettel ezt a kategóriát csak definíció szintjén említi a törvény.

A negyedik vagyoni csoportba az **üzleti vagyon** tartozik, amely engedély nélkül elidegeníthető, hasznosítható, így a piaci forgalom része.

5 Az önkormányzati vagyon helye és szerepe, a helyi önkormányzati vagyon szerkezete

Az önkormányzat működésének egyik meghatározó feltétele, hogy megfelelő vagyonnal rendelkezzen kötelező feladatai ellátásához. Az Alaptörvény 38. Cikk koncepcionális meghatározása alapján a nemzeti vagyonról szóló sarkalatos törvény az önkormányzati vagyon megőrzésének, védelmének, a vagyonnal való felelős gazdálkodásnak az alapkövetelményeire vonatkozó rendelkezéseket tartalmazza, amelyeknek hosszútávra szóló alapvető szabályozó jellegét – a Möt.-hez hasonlóan – a sarkalatos törvényi státusz biztosítja.

Itt kerül meghatározásra az önkormányzati vagyon fogalma és annak elemei. Az önkormányzat törzsvagyonába tartozik a – fentiek szerint – kizárólagos önkormányzati tulajdonban álló vagyon, a nemzetgazdasági szempontból kiemelt jelentőségű, önkormányzati tulajdonban álló vagyon, valamint a korlátozottan forgalomképes vagyon.

Az önkormányzati vagyonnal való rendelkezésnek, a vagyon kezelésének és hasznosításának jogi-alapvető rendszere az alábbi fő elvek mentén kerül megfogalmazásra:

- Az önkormányzati vagyon közérdeket szolgál, közös szükségletet elégít ki, legfőbb rendeltetése szerint a közfeladatok ellátását biztosítja.
- Az önkormányzati vagyonnal való gazdálkodás célja a természeti erőforrások megóvása, az önkormányzati értékek megőrzése és méltó hasznosítása, a jövő nemzedéke szükségleteinek figyelembevételével. Az önkormányzati vagyonnal

folytatott gazdálkodás követelménye az önkormányzati vagyon költségtakarékos, értékmegőrző, értéknövelő működtetése és hasznosítása.

- Az önkormányzati vagyon átruházására, hasznosítására vonatkozó szerződés kizárólag olyan szervezettel köthető, amelynek tulajdonosi szerkezete, szervezete, tevékenysége átlátható.
- A helyi önkormányzat tulajdonában álló esetleges gazdálkodó szervezetek törvényben meghatározott módon, önállóan és felelősen gazdálkodnak a törvényesség, a célszerűség és az eredményesség követelményei szerint.
- Az önkormányzati vagyon nyilvántartása, a transzparencia biztosítása a társadalmi elvárásokra és a vagyonkezelési, gazdálkodási érdekekre figyelemmel kerül szabályozásra.

6 Önkormányzati törzsvagyon

Az a vagyon:

- amelyről az Országgyűlés törvényben dönt (ex lege törzsvagyon),
- vagy a helyi önkormányzat képviselő-testülete rendeletben minősíti át az egyéb vagyon körébe tartozó valamely tulajdoni tárgyat törzsvagyonná (nemzetgazdasági szempontból kiemelt jelentőségű nemzeti vagyon).

Az ex lege törzsvagyon esetében országosan egységes törzsvagyon kör az irányadó. Amennyiben ugyanis valamely vagyontárgy az Országgyűlés törvényben helyi önkormányzati törzsvagyonná (kizárólagos önkormányzati tulajdonban álló vagyon) minősít, ez értelemszerűen minden helyi önkormányzatra nézve kötelező.

A helyi önkormányzat az ex lege törzsvagyon köréből nem vehet el, az ide tartozó vagyontárgyakat nem csoportosíthatja át az egyéb vagyonába.

7 Az önkormányzati vagyongazdálkodás középtávú szabályozásának alapjai

Az önkormányzat vagyongazdálkodási tevékenysége három nagy területre osztható:

- A vagyon növelése, gyarapítása (beruházás, beszerzés, kisajátítás, térítésmentes vagyonjuttatás, adományozás);
- Fenntartás (üzemeltetés, karbantartás, felújítás);
- Vagyonhasznosítás (eladás, térítésmentes átadás, bérlet, haszonbérlet, vagyonkezelésbe adás, selejtezés, megsemmisítés, térítésmentes használat).

A helyi jogalkotással kapcsolatos kötelező vagy felhatalmazó rendelkezések alapvetően az önkormányzati vagyonnal való gazdálkodást érintő tárgykörben elfogadott jogszabályokban található.

Vagyongazdálkodási témakörben az önkormányzat alaprendelete a vagyongazdálkodás helyi rendjét tartalmazó, úgynevezett vagyonrendelet.

A helyi önkormányzat képviselő-testülete a működés részletes szabályait a szervezeti és működési szabályzatról szóló rendeletben határozza meg.

- Költségvetési és zárszámadási rendeletek megalkotását az államháztartásról szóló jogszabályok előírásai teszik kötelezővé.
- A helyi építési szabályzat és szabályozási terv rendeletben történő elfogadását az épített környezet alakításáról és védelméről szóló 1997. évi LXXVIII. törvény írja elő kötelezően.
- A köztisztaság fenntartásával a települési szilárd hulladék kezelésével, gyűjtésével, ártalmatlanításával kapcsolatos helyi önkormányzati rendelet.
- A temetőkről és temetkezésről szóló helyi önkormányzati rendelet.

8 Az önkormányzati vagyongazdálkodás hosszú távú elképzelései

A vagyongazdálkodást érintő helyi szabályozásnak nem csupán jogi alapjai, háttere van. Kiemelt fontossággal bírnak főleg a szabályozás tartalmi elemeit, normáit illetően azok az elképzelések, stratégiák, amelyek egy adott területre vonatkozó önkormányzati elképzeléseket, célokat foglalják össze.

Ezek a hosszútávban gondolkodó és összegző dokumentumok az önkormányzat, a település, a megye jövőjével kapcsolatos elképzelések, célok, tervek általános, illetve egy-egy szakterületre vonatkozó meghatározását adják. Ezek a megfelelő helyzetfeltárással és értékeléssel épülő dokumentumok koncepció, terv, program elnevezésekkel kerülnek határozattal elfogadásra. Szinte valamennyi koncepciónak van vagyongazdálkodást érintő része, ezért fontos háttere, alapja a helyi vagyongazdálkodást érintő jogalkotásnak.

Kötelezően elkészítendő koncepciók, tervek, programok:

- Településfejlesztési koncepció,
- Környezetvédelmi terv és program,
- Szociális szolgáltatástervezési koncepció, Ø Önkormányzat gazdasági programja.

9 Ingatlan gazdálkodás

9.1 Kizárólagos önkormányzati tulajdonban álló vagyon

A helyi önkormányzat vagyona **törzsvagyon** vagy **üzleti** vagyon lehet. A törzsvagyon közvetlenül a kötelező önkormányzati feladatkör ellátását szolgálja, mely az önkormányzat kizárólagos önkormányzati tulajdonban álló vagyonából és a törvény vagy helyi rendelet alapján korlátozottan forgalomképesnek nyilvánított vagyonából áll.

A helyi önkormányzat **kizárólagos tulajdonát** képezi a nemzeti vagyonba tartozó helyi közutak és műtárgyaik, terek, parkok, vizek, közcélú vízi létesítmények stb. Elsődleges cél ennek a vagyonnak a megőrzése, gyarapítása, védelme, ezáltal az önkormányzat vagyonnal való felelős gazdálkodásának és stabilitásának biztosítása. A kizárólagos tulajdonában álló nemzeti vagyon – a törvényben foglalt néhány kivételtől eltekintve – nem idegeníthető el, vagyonkezelői jog, jogszabályon alapuló használati jog vagy szolgálat kivételével nem terhelhető meg, azon osztott tulajdon nem létesíthető. Ez a tilalom a kizárólagos tulajdonában álló nemzeti vagyonba tartozó javak teljes terjedelme tekintetében fennáll.

Jelenleg 479 db kizárólagos önkormányzati tulajdonban álló ingatlanunk van, melyeknek hosszú távú megőrzése, a vagyon állagának óvása, gyarapítása, illetve értékmegőrző fenntartása az önkormányzat **hosszú távú célja**.

Az önkormányzat a tulajdonában lévő utak, járdák, közterületek állagának megóvása érdekében a **középtávú terv** célkitűzése a helyi közutak nem közlekedési célú igénybevétele esetén fizetendő díjakról szóló rendelet megalkotása oly módon, hogy a közút nem közlekedési célú igénybevétele miatt igénybevételei díj megfizetésére kötelez. Tekintettel az önkormányzati utak és járdák állapotára, a szennyvízcsatornázás befejezése után már a középtávú tervekben számolni kell a felújításukkal.

9.2 Nemzetgazdasági szempontból kiemelt jelentőségű törzsvagyon

A nemzeti vagyonról szóló 2011. évi CXCVI. törvény (továbbiakban Nvtv.) 18. § (1) bekezdés előírja, hogy a helyi önkormányzat a rendelete alapján forgalomképtelennek minősülő vagyonából rendeletben köteles megjelölni azokat a tulajdonában álló vagyonelemeket, amelyeket nemzetgazdasági szempontból kiemelt jelentőségű nemzeti vagyonként forgalomképtelen törzsvagyonnak minősít.

Ez azt jelenti, hogy az önkormányzat, a hatályos rendeletében már forgalomképtelennek minősített vagyonelemekből volt köteles nemzetgazdasági szempontból kiemelt jelentőségűvé minősíteni egyes vagyonelemeket.

A törvény által előírt határidőig, azaz 2012. február 29. napjáig elkészítettük az önkormányzati vagyon hasznosításának, használatának és forgalmának rendjéről szóló 11/2012. (VI.1.) számú rendeletünk (továbbiakban: Vagyonrendelet) 3. sz. mellékletét, mely az önkormányzat forgalomképtelen ingatlanainak felsorolását is tartalmazza. A forgalomképtelen ingatlanok körében az önkormányzat területén lévő és tulajdonában álló utak, terek, parkok szerepelnek.

A rendelet 7. §-a kimondja, hogy „Az önkormányzat forgalomképtelen törzsvagyonra körébe tartoznak és nemzetgazdasági szempontból kiemelt jelentőségű nemzeti vagyonnak

minősülnek a rendelet 1. sz. mellékletében felsorolt vagyonelemek.” **Tehát az önkormányzat az összes forgalomképtelen vagyont nemzetgazdasági szempontból kiemelt jelentőségű nemzeti vagyonná minősítette.**

9.3 Korlátozottan forgalomképes törzsvagyon

Korlátozottan forgalomképes vagyon mindaz a nemzeti vagyon, amelyről törvényben vagy helyi rendeletben meghatározott feltételek szerint lehet rendelkezni. Elsődleges cél a korlátozottan forgalomképes vagyon feletti felelős gazdálkodás, vagyonmegóvás, továbbá hasznosítása a közfeladat ellátásának, valamint a kötelező és önként vállalt feladatok ellátásának biztosítása céljából.

A vagyon hasznosítása történhet a vagyontárgy **használatba adásával**, illetve **bérbeadásával**, valamint **vállalkozási tevékenység folytatásával**. Mindezeket az önkormányzat kötelező feladatának veszélyeztetése nélkül kell folytatni. Jelenleg 54 db korlátozottan forgalomképes törzsvagyonunk van nyilvántartva. Összetételét az előterjesztés melléklete szerinti ingatlanvagyon kataszter kimutatás tartalmazza.

9.4 Forgalomképes vagyon

Az önkormányzat a forgalomképes vagyonával, az ún. **üzleti vagyonával szabadon rendelkezhet** a jogszabályi keretek betartása mellett. A forgalomképes vagyon hasznosítása történhet **elidegenítéssel**, valamint – hasonlóan a korlátozottan forgalomképes törzsvagyonhoz – **használatba adással, bérbeadással**, illetve **vállalkozási tevékenység folytatásával**.

Mindazok az önkormányzat tulajdonát képező vagyonelemek, amelyek nem a törzsvagyonba tartoznak, forgalomképes vagyonnak minősülnek. Számuk változó (pl. ingatlan elidegenítése miatt), jelenleg nyilvántartásunk szerint 221 van.

Mindhárom vagyoncsoport (forgalomképtelen, korlátozottan forgalomképes, valamint forgalomképes) értéke a beszámolóban részletezettek alapján nőtt az előző évhez képest.

A korábbi évek gyakorlatához hasonlóan továbbra is a vagyonnal felelős módon, rendeltetésszerűen kell gazdálkodni, úgy, hogy megőrizzük értékét, valamint gyarapítsuk az önkormányzat kötelező feladatának veszélyeztetése nélkül.

A forgalomképes vagyon hasznosítását az alábbiak szerint csoportosíthatjuk:

9.4.1 Nem lakáscélú helyiségek gazdálkodása

A nem lakás célú ingatlanok vonatkozásában elsődleges cél a költségtakarékos üzemeltetés és a hatékony – önkormányzati érdekeket szem előtt tartó – hasznosítás.

9.4.2 Lakásgazdálkodás

Az önkormányzat tulajdonában jelenleg 21 db bérlakás van, melyek közül 10 db szolgálati jellegű bérlakás, 7 db költségalapú jellegű bérlakás és 4 db szociális jellegű bérlakás. Középtávon egyes ingatlanok vonatkozásában szóba jöhet az elidegenítés.

Az önkormányzatnak hosszútávon számolnia kell a szociális bérlakások iránti igénnyel, ezért megfontolandó az évek óta üresen álló házak felvásárlása, szociális bérlakásként való hasznosítása.

9.4.3 Telekgazdálkodás

A meglévő önkormányzati és magántulajdonú telkek száma biztosítja az esetlegesen jelentkező építési szándékhoz szükséges közművesített telkeket. Fenntartandó az a gyakorlat, hogy az önkormányzat beépítési kötelezettség előírásával értékesíti az építési telkeket.

9.4.4 Termőfölddel való gazdálkodás

A meglévő termőföld állomány lehetővé teszi, hogy az önkormányzat pályázni tudjon a START munkaprogram keretében meghirdetett mezőgazdasági programra, de nagysága révén akár ültetvénytelepítésre is lehetőséget nyújt. A volt zártkerti ingatlanok kivételével termőföld értékesítése nem indokolt.

Az önkormányzat tulajdonában lévő termőföldek és gyepek (legelők) esetében a hasznosítás elsősorban földhaszonbérleti szerződések útján történhet. Közép- és hosszútávon is alapvető gazdasági érdek a földingatlanok művelési ágak megfelelő hasznosítása földhaszonbérleti szerződések útján.

9.4.5 Hátralékkezelés

A helyi adóknál középtávon számolni kell a szennyvízcsatornázás miatti fizetési kötelezettség negatív hatásával.

A nem adók módjára behajtható hátralékok kezelése a bírósági végrehajtásról szóló 1994. évi LIII. törvény alapján történik.

Minden évben megvizsgáljuk a hátralékállomány összetételét, mértékét, a hátralékkezelés jogszabályi előírásoknak megfelelő ügymenetét, a megtett intézkedéseket és azok nyilvántartását. Nem célszerű ezen ügymenetbe történő további beavatkozás, hiszen a tartozások rendezésére a végrehajtások folyamatban vannak.

9.4.6 Ingatlan állomány karbantartása, felújítása

A nagyobb összegű felújítási, javítási munkálatok elvégztetése, árversenyt követően vállalkozási szerződés keretében vállalkozókkal történik.

10 Ingó gazdálkodás

Az eszközállomány karbantartását, javítását szükség szerint el kell végezni. Az eszközt mindaddig célszerű megtartani és használni kell, amíg javítását, működőképességét biztosítani lehet, ha a javítás költségei az eszköz értékéhez képest nem aránytalanul magasak, és költségkímélőbb lenne új eszköz beszerzése. Új eszközbeszerzést indokolt esetben lehet teljesíteni. A vagyont, az abban bekövetkezett változást és értékét nyilván kell tartani. A nyilvántartásnál a számlarendben, illetve a bizonylati szabályzatban foglalt előírásokat be kell tartani, attól eltérni nem szabad.

Értékhatár feletti vagyont (ingó, ingatlan) elidegeníteni, a használat, illetve hasznosítás jogát átengedni – ha a törvény kivételt nem tesz – csak nyilvános versenytárgyalás útján, a legjobb ajánlatot tevő részére lehet.

Az Önkormányzati vagyon feletti tulajdonosi jogokat a vagyonrendeletben meghatározott hatáskörök alapján a Képviselő-testület és a Polgármester gyakorolják. A vagyongazdálkodási feladatok végrehajtásának előkészítését a közös önkormányzati hivatal a jegyző irányításával látja el.

11 Az önkormányzati beruházásokkal kapcsolatos gazdálkodási feladatok

A beruházás lényege, hogy a gazdaság egy szereplője – többnyire, de nem minden esetben egy üzleti vállalkozás – olyan javakhoz jut, amelyek más javak termelését segítik elő. Ezért a beruházás a tőkeállomány növekedése.

Az önkormányzati beruházást meg kell, hogy előzze egy átfogó vizsgálat, mely során az összes lehetséges tényezőt figyelembe kell venni.

12 A beruházások tervezése

A beruházások tervezésénél **három fontos tényezőt** szükséges kiemelni:

1. Meg kell tervezni a várható kiadásokat és bevételeket.
2. A gazdasági folyamatokat az időtengelyen kell tervezni. (Nem mindegy, hogy egy kiadás vagy bevétel most vagy három év múlva jelentkezik.)

3. A jövő természetszerűen bizonytalan, így tervváltozatok készítése szükséges, amelyek alapján készített érzékenységvizsgálatok és kockázatelemzések tájékoztatnak a beruházással járó kockázatokról.

A beruházások alapvetően három területen befolyásolják **az eredményességet**:

Elsősorban közvetlenül gyakorolt hatáson keresztül, a többleteredmény vagy a hatékonyabb termelés révén.

A likviditási helyzet alakítása, amely a kivitelezési időszak kiadástöbbletét, a beruházásokkal kapcsolatos esetleges hitelek törlesztését, valamint a működtetés során jelentkező bevételeket foglalja magában.

A vagyoni helyzetnek, (a vagyon nagyságának és összetételének) megváltoztatása révén miként hat vissza a gazdálkodás (működés) eredményességére.

13 Gazdaságossági számítások módszerei

A beruházások, vagyonhasznosítás gazdaságossági előkészítése:

- Projekt terv készítése a kivitelezési folyamat tervezésére, valamint a beruházási költségek meghatározására.
- Árbevétel és költségterv a tervezett beruházás, vagyonhasznosítás pénzügyi működésének előre jelzésére.
- Az időtényező figyelembevételén alapuló korszerű mutatószámok számítása.
-

A beruházások, valamint a vagyonhasznosítás gazdaságossági vizsgálata során a következő három fő terület meghatározása szükséges:

1. beruházási költségek,
2. árbevételek és a
3. működési költségek.

A beruházás pénzügyi tervezésekor a fenti tételeket részletezve időbeni esedékességük szerint kell tervezni. A beruházási költségeket a projekt terv, az árbevételeket és a működési költségeket a működési terv tartalmazza.

A beruházási-fejlesztési programok közép- és hosszú távú prioritásainak megállapítása:

Annak érdekében, hogy megállapítható legyen, hogy az önkormányzati ingatlanok ténylegesen vannak-e fejlesztésre érdemes adottságai, a piaci körülményeket kell tanulmányozni. Ez a tanulmányozás kiterjedhet a környező ingatlanok fejlesztési lehetőségeire vagy lehet célirányosan csak egyetlen terület piaci viszonyait vizsgálni.

Az általános piaci feltételek, az ingatlan adottságai és a legelőnyösebb használati mód együttes vizsgálata az adott ingatlan gazdasági lehetőségeinek komplex megismeréséhez juttatja az önkormányzatot.

14 KÖZÉPTÁVÚ TERV

1. Az önkormányzati vagyonnal felelős módon kell gazdálkodni figyelembe véve a 9. és 10. fejezetben meghatározott elveket.
2. A vagyongazdálkodás feladata az önkormányzat teherbíró képességéhez igazodó, elsődlegesen a közfeladatok ellátásához és a mindenkori társadalmi szükségletek kielégítéséhez szükséges vagyon egységes elveken alapuló, átlátható, hatékony és költségtakarékos működtetése, értékének megőrzése, állagának védelme, hasznosítása, gyarapítása, továbbá a feleslegessé váló vagyontárgyak elidegenítése.
3. Az önkormányzati vagyonfejlesztés céljait (beruházás, felújítás) a Képviselőtestület döntései és az éves költségvetési rendelet határozza meg.
4. Az önkormányzati vagyon hasznosításának módjai:
 - A feladatok ellátásához nem szükséges vagyon elidegenítése
 - A rendelkezésre álló szabad vagyon értékesítését forgalmi értékbecslés alapján meghatározott vételáron, nyilvános árverésen, a vagyonrendelet előírásai szerint kell végezni.
 - Használatba-, bérbeadás
 - A lakás és nem lakás céljára szolgáló helyiségek, valamint telkek hasznosítása elsősorban bérleti (haszonbérleti) szerződés keretében lehetséges. Törekedni kell arra, hogy bérlet útján hasznosítható helyiség minél rövidebb ideig legyen kihasználatlan állapotban.
 - Önkormányzati vagyontárggyal vállalkozói tevékenység folytatása.
 - Az önkormányzati feladatok ellátásához nélkülözhetetlen vagyonnal vállalkozási tevékenység folytatható. Az önkormányzati vállalkozás az alaptevékenységet nem veszélyeztetheti.
5. A bérleti díjakat a piaci viszonyok figyelembevételével kell megállapítani.

15 HOSSZÚ TÁVÚ TERV

A hosszú távú vagyongazdálkodási terv alapjául a középtávú (5 éves) vagyongazdálkodási terv szolgál. Az ott megfogalmazott feladatokon túl az önkormányzat által hosszabb idő alatt érvényesíthető és megvalósítható alábbi stratégiai célokat határozza meg.

1. Érvényesíteni kell a vagyon megőrzésének elsődlegességét. Az önkormányzati vagyon értékét az önkormányzat hosszú távú működésének és pénzügyi-gazdasági stabilitásának biztosítása érdekében meg kell őrizni. Az önkormányzati vagyon összetételét, szerkezetét hozzá kell igazítani a mindenkor ellátandó közfeladatokhoz, azok minél hatékonyabb ellátása, és a kerület gazdasági fejlődésének elősegítése érdekében.
2. A vagyonhasznosításából származó bevételeket minél nagyobb arányban kell a vagyontárgyak megóvására, megújítására, illetve beruházásra fordítani. Törekedni kell arra, hogy a lehető legtöbb külső pénzügyi forrást be lehessen vonni a folyó évi önkormányzati költségvetésben rendelkezésre álló saját pénzeszközök kiegészítéséhez. Ehhez a jövőben is minél több pályázatot kell benyújtani az Európai Unió és hazai források elérését biztosító támogatások megszerzéséhez.
3. Az önkormányzati intézmények feladatellátása során biztosítani kell a mindenkori szakmai, hatósági stb. előírásoknak megfelelő vagyoni kört. A vagyongazdálkodás tárgyi feltételeit a közfeladatok ellátási színvonalának emelése érdekében folyamatosan korszerűsíteni kell, előtérbe helyezve az energiatakarékos üzemelést.
4. Fel kell kutatni, illetve folyamatosan figyelemmel kell kísérni az önkormányzat számára kedvező pályázati lehetőségeket és törekedni kell azok lehető leghatékonyabb kihasználására.

A középtávú (5 éves) Vagyongazdálkodási Tervet minden évben felül kell vizsgálni az önkormányzat következő évi költségvetési koncepciójának összeállítása, illetve a tárgyévi költségvetés elfogadása közötti időszakban.

A hosszú távú (10 éves) vagyongazdálkodási tervet a mindenkori önkormányzat választások időpontjához igazítva, az új személyi összetételű Képviselő-testület megalakulásának évében célszerű felülvizsgálni.

16 Összegzés

A vagyongazdálkodási tervnek összhangban kell lenni a nemzeti vagyonról szóló törvény céljával közös javaink, a nemzeti vagyon védelme érdekében. A törvény alkalmazásával az

önkormányzati vagyongazdálkodás eseti döntéseiben is meg kell gyökereznie annak, miszerint egy önkormányzat felelős vezetőinek a közösség vagyonával a közösség egészére tekintettel kell gazdálkodnia és azt a leendő generációk részére megőriznie.

A vagyongazdálkodási tervnek alkalmasnak kell lennie arra, hogy folyamatosan alkalmazkodni tudjon a kisebb mértékben változó jogi és gazdasági környezethez. Mindemellett a közép és hosszú távú tervek készítése során nem lehet teljes mértékben előre látni jogi és gazdasági környezet változásait, ekként a vagyongazdálkodási terv felülvizsgálata jelentős jogszabályi és gazdasági változások esetén követelmény.

Melléklet

1. sz. melléklet: Forgalomképtelen ingatlanok

Megnevezés	Helyraj-zis szám	Napló- sorszám	Utcanév	Adatfelfekte-tés időpontja	Ingatlanjelleg	Jogi rendezettség
Közút	67/ 3//	7	5241 Abádszalók, Attila UTCA	1991.09.30	21120 - HELYI UTAK ÉS UTCÁK	RENDEZETT
Közút	79/ //	8	5241 Abádszalók, Iskola UTCA	1991.09.02	21120 - HELYI UTAK ÉS UTCÁK	RENDEZETT
Közút	91/ //	9	5241 Abádszalók, Vörösmarty UTCA	1991.09.02	21120 - HELYI UTAK ÉS UTCÁK	RENDEZETT
Közút	105/ //	10	5241 Abádszalók, Damjanich UTCA	1991.09.02	21120 - HELYI UTAK ÉS UTCÁK	RENDEZETT
Közút	111/ //	11	5241 Abádszalók, Széchenyi UTCA	1991.09.02	21120 - HELYI UTAK ÉS UTCÁK	RENDEZETT
Közút	157/ //	12	5241 Abádszalók, KOSSUTH	1991.09.02	21120 - HELYI UTAK ÉS UTCÁK	RENDEZETT
Közút	206/ //	13	5241 Abádszalók, Árpád UTCA	1991.09.02	21120 - HELYI UTAK ÉS UTCÁK	RENDEZETT
Közút	237/ 1//	14	5241 Abádszalók, BEM	1991.09.02	21120 - HELYI UTAK ÉS UTCÁK	RENDEZETT
Közút	295/ 1//	15	5241 Abádszalók, ZRINYI	1991.09.02	21120 - HELYI UTAK ÉS UTCÁK	RENDEZETT
Közút	525/ //	16	5241 Abádszalók, Bartók Béla UTCA	1991.09.02	21120 - HELYI UTAK ÉS UTCÁK	RENDEZETT
Közút	622/ //	17	5241 Abádszalók, KOVÁCS M	1991.09.02	21120 - HELYI UTAK ÉS UTCÁK	RENDEZETT
Laki Kálmán út	67/ 1//	18	5241 Abádszalók, LAKI KÁLMÁN ÚT		21120 - HELYI UTAK ÉS UTCÁK	RENDEZETT
Táborhely-útja	67/ 2//	19	5241 Abádszalók, TÁBORHELY	1991.11.04	21120 - HELYI UTAK ÉS UTCÁK	RENDEZETT
Közút	683/ //	20	5241 Abádszalók, DRÁGFY KÖZ	1991.09.02	21120 - HELYI UTAK ÉS UTCÁK	RENDEZETT
Közút	689/ //	21	5241 Abádszalók, Deák Ferenc UTCA	1991.09.02	21120 - HELYI UTAK ÉS UTCÁK	RENDEZETT
Közút	770/ 2//	23	5241 Abádszalók, József Attila KÖRÚT	1991.09.02	21120 - HELYI UTAK ÉS UTCÁK	RENDEZETT
Közút	1028/ 7//	24	5241 Abádszalók, Délibáb UTCA	1991.09.02	21120 - HELYI UTAK ÉS UTCÁK	RENDEZETT
Közút	1020/ //	25	5241 Abádszalók, Régiposta UTCA	1991.09.02	21120 - HELYI UTAK ÉS UTCÁK	RENDEZETT
Közút	1056/ //	26	5241 Abádszalók, Béke UTCA	1991.09.02	21120 - HELYI UTAK ÉS UTCÁK	RENDEZETT

Abádszalók Város Önkormányzata - Közép- és hosszú távú vagyongazdálkodási terv 2020-2029

Közút	1133/ 4//	27	5241 Abádszalók, István király UTCA	1991.09.02	21120 - HELYI UTAK ÉS UTCÁK	RENDEZETT
Közút	1493/ //	28	5241 Abádszalók, Ady Endre UTCA	1991.09.30	21120 - HELYI UTAK ÉS UTCÁK	RENDEZETT
Közút	1512/ //	29	5241 Abádszalók, Dózsa György UTCA	1991.09.02	21120 - HELYI UTAK ÉS UTCÁK	RENDEZETT
Közút	1685/ //	30	5241 Abádszalók, SZIGLIGETI UTCA	1991.09.02	21120 - HELYI UTAK ÉS UTCÁK	RENDEZETT
Közút	1709/ //	31	5241 Abádszalók, Hétvezér UTCA	1991.09.02	21120 - HELYI UTAK ÉS UTCÁK	RENDEZETT
Közút	1745/ //	32	5241 Abádszalók, Aladár UTCA	1991.09.02	21120 - HELYI UTAK ÉS UTCÁK	RENDEZETT
Közút	1788/ //	33	5241 Abádszalók, MADÁCH UTCA	1991.09.02	21120 - HELYI UTAK ÉS UTCÁK	RENDEZETT
Közút	1827/ //	34	5241 Abádszalók, Hársfa UTCA	1991.09.02	21120 - HELYI UTAK ÉS UTCÁK	RENDEZETT
Közút	1991/ //	35	5241 Abádszalók, Halom UTCA	1991.09.02	21120 - HELYI UTAK ÉS UTCÁK	RENDEZETT
Közút	2076/ //	36	5241 Abádszalók, Balassi Bálint UTCA	1991.09.02	21120 - HELYI UTAK ÉS UTCÁK	RENDEZETT
Közút	2128/ //	37	5241 Abádszalók, BAJCSY-ZS UTCA	1991.09.02	21120 - HELYI UTAK ÉS UTCÁK	RENDEZETT
Közút	2179/ //	38	5241 Abádszalók, Nagydíófa UTCA	1991.09.02	21120 - HELYI UTAK ÉS UTCÁK	RENDEZETT
Közút	2228/ //	39	5241 Abádszalók, Klapka UTCA	1991.09.02	21120 - HELYI UTAK ÉS UTCÁK	RENDEZETT
Közút	2279/ //	40	5241 Abádszalók, Pacsirta UTCA	1991.09.02	21120 - HELYI UTAK ÉS UTCÁK	RENDEZETT
Közút	2420/ //	41	5241 Abádszalók, Ezüstkalász UTCA	1991.09.02	21120 - HELYI UTAK ÉS UTCÁK	RENDEZETT
Közút	2463/ //	42	5241 Abádszalók, Gyöngyvirág UTCA	1991.09.02	21120 - HELYI UTAK ÉS UTCÁK	RENDEZETT
Közút	3007/ //	43	5241 Abádszalók, RÉTALJA UTCA	1991.09.02	21120 - HELYI UTAK ÉS UTCÁK	RENDEZETT
Közút	3008/ //	44	5241 Abádszalók, STRAND UTCA	1991.09.02	21120 - HELYI UTAK ÉS UTCÁK	RENDEZETT
Közút benzinkúthoz	1547/ 4//	45	5241 Abádszalók, István király UTCA	2000.10.31	21120 - HELYI UTAK ÉS UTCÁK	RENDEZETT
Közút	27/ //	46	5241 Abádszalók, UDVARHELYI M	1991.09.02	21120 - HELYI UTAK ÉS UTCÁK	RENDEZETT
Közút	266/ //	47	5241 Abádszalók, Erkel Ferenc UTCA	1991.09.02	21120 - HELYI UTAK ÉS UTCÁK	RENDEZETT
Közút	289/ //	48	5241 Abádszalók, Nagy Sándor UTCA	1991.09.02	21120 - HELYI UTAK ÉS UTCÁK	RENDEZETT
Közút	460/ //	49	5241 Abádszalók, Lehel KÖZ UTCA	1991.09.02	21120 - HELYI UTAK ÉS UTCÁK	RENDEZETT

Abádszalók Város Önkormányzata - Közép- és hosszú távú vagyongazdálkodási terv 2020-2029

Közút	702/ 1/ /	50	5241 Abádszalók, BLAHA TÉR	1991.09.02	21120 - HELYI UTAK ÉS UTCÁK	RENDEZETT
Közút	871/ 2/ /	51	5241 Abádszalók, ALSÓERDŐSOR	1991.09.02	21120 - HELYI UTAK ÉS UTCÁK	RENDEZETT
Közút	940/ //	52	5241 Abádszalók, RÁKÓCZI	1991.09.02	21120 - HELYI UTAK ÉS UTCÁK	RENDEZETT
Közút	1225/ //	53	5241 Abádszalók, DARVIN	1991.09.02	21120 - HELYI UTAK ÉS UTCÁK	RENDEZETT
Közút	1676/ //	54	5241 Abádszalók, Május 1 UTCA	1991.09.02	21120 - HELYI UTAK ÉS UTCÁK	RENDEZETT
KÖZÚT	2305/ //	55	5241 Abádszalók, Nagynyárfa UTCA	1991.09.02	21120 - HELYI UTAK ÉS UTCÁK	RENDEZETT
KÖZÚT	2547/ //	56	5241 Abádszalók, SZENT- GYÖRGYI	1991.09.02	21120 - HELYI UTAK ÉS UTCÁK	RENDEZETT
KÖZÚT	5045/ //	57	5241 Abádszalók, BARKA	1991.09.02	21120 - HELYI UTAK ÉS UTCÁK	RENDEZETT
KÖZÚT	5090/ //	58	5241 Abádszalók, Boglárka UTCA	1991.09.02	21120 - HELYI UTAK ÉS UTCÁK	RENDEZETT
KÖZÚT	5135/ //	59	5241 Abádszalók, Búzavirág UTCA	1991.09.02	21120 - HELYI UTAK ÉS UTCÁK	RENDEZETT
KÖZÚT	5178/ //	60	5241 Abádszalók, Gólyahír UTCA	1991.09.02	21120 - HELYI UTAK ÉS UTCÁK	RENDEZETT
KÖZÚT	5223/ //	61	5241 Abádszalók, Muskátli UTCA	1991.09.02	21120 - HELYI UTAK ÉS UTCÁK	RENDEZETT
KÖZÚT	5268/ //	62	5241 Abádszalók, ŐSZIKE	1991.09.02	21120 - HELYI UTAK ÉS UTCÁK	RENDEZETT
KÖZÚT	5313/ //	63	5241 Abádszalók, Tátika UTCA	1991.09.02	21120 - HELYI UTAK ÉS UTCÁK	RENDEZETT
KÖZÚT	10/ //	64	5241 Abádszalók, DOBÓ	1991.09.02	21120 - HELYI UTAK ÉS UTCÁK	RENDEZETT
KÖZÚT	52/ //	65	5241 Abádszalók, MIKSZÁTH	1991.09.02	21120 - HELYI UTAK ÉS UTCÁK	RENDEZETT
KÖZÚT	237/ 2/ /	66	5241 Abádszalók, Vasvári UTCA	1991.09.02	21120 - HELYI UTAK ÉS UTCÁK	RENDEZETT
KÖZÚT	442/ //	67	5241 Abádszalók, JÓKAI	1991.09.02	21120 - HELYI UTAK ÉS UTCÁK	RENDEZETT
KÖZÚT	715/ //	68	5241 Abádszalók, Szivárvány UTCA	1990.09.02	21120 - HELYI UTAK ÉS UTCÁK	RENDEZETT
KÖZÚT	1376/ //	69	5241 Abádszalók, KÖLCSEY	1991.09.02	21120 - HELYI UTAK ÉS UTCÁK	RENDEZETT
Külterületi burkolt közút	0116/ //	70	5241 Abádszalók, ABÁDI RÉT FELÉ	2001.02.26	21125 - KÜLTERÜLETI KÖZUTAK	RENDEZETT
Külterületi közút	0678/ 2/ /	72	5241 Abádszalók, GYÓCSI BEKÖTŐ ÚT	2001.02.26	21125 - KÜLTERÜLETI KÖZUTAK	RENDEZETT
Külterületi közút	0619/ //	73	5241 Abádszalók, TOMAJI BEKÖTŐ	2001.02.26	21125 - KÜLTERÜLETI KÖZUTAK	RENDEZETT
Külterületi közút	0554/ //	74	5241 Abádszalók, ARANYOS	2001.02.26	21125 - KÜLTERÜLETI KÖZUTAK	RENDEZETT

Abádszalók Város Önkormányzata - Közép- és hosszú távú vagyongazdálkodási terv 2020-2029

Temető	0568/ //	75	5241 Abádszalók, NÉVTELEN	2001.02.26	00001 - MŰVELÉS ALÁ NEM TARTOZÓ BEÉPÍTETLEN FÖLDTERÜLET	RENDEZETT
Töltés	0508/ 3//	77	5241 Abádszalók, NÉVTELEN	2001.02.26	21520 - GÁTAK, ÁRVÍZVÉDELMI TÖLTÉSEK	RENDEZETT
Csatorna	0398/ 1//	79	5241 Abádszalók, NÉVTELEN	1991.09.02	00001 - MŰVELÉS ALÁ NEM TARTOZÓ BEÉPÍTETLEN FÖLDTERÜLET	RENDEZETT
Csatorna	0427/ //	80	5241 Abádszalók, NÉVTELEN	1991.11.09	00001 - MŰVELÉS ALÁ NEM TARTOZÓ BEÉPÍTETLEN FÖLDTERÜLET	RENDEZETT
Csatorna	0430/ 1//	81	5241 Abádszalók, NÉVTELEN	1991.11.09	00001 - MŰVELÉS ALÁ NEM TARTOZÓ BEÉPÍTETLEN FÖLDTERÜLET	RENDEZETT
Csatorna	0430/ 2//	82	5241 Abádszalók, NÉVTELEN	1991.09.02	00001 - MŰVELÉS ALÁ NEM TARTOZÓ BEÉPÍTETLEN FÖLDTERÜLET	RENDEZETT
Csatorna	0480/ 13/ /	83	5241 Abádszalók, NÉVTELEN	1991.09.02	00001 - MŰVELÉS ALÁ NEM TARTOZÓ BEÉPÍTETLEN FÖLDTERÜLET	RENDEZETT
Csatorna	064/ //	84	5241 Abádszalók, NÉVTELEN	2001.02.26	00001 - MŰVELÉS ALÁ NEM TARTOZÓ BEÉPÍTETLEN FÖLDTERÜLET	RENDEZETT
Csatorna	0194/ 5//	85	5241 Abádszalók, NÉVTELEN	2001.02.26	00001 - MŰVELÉS ALÁ NEM TARTOZÓ BEÉPÍTETLEN FÖLDTERÜLET	RENDEZETT
Csatorna	0276/ 2//	86	5241 Abádszalók, NÉVTELEN	2001.02.26	00001 - MŰVELÉS ALÁ NEM TARTOZÓ BEÉPÍTETLEN FÖLDTERÜLET	RENDEZETT
Csatorna	0530/ 10/ /	87	5241 Abádszalók, NÉVTELEN	2001.02.26	00001 - MŰVELÉS ALÁ NEM TARTOZÓ BEÉPÍTETLEN FÖLDTERÜLET	RENDEZETT
Csatorna	0558/ 7//	88	5241 Abádszalók, NÉVTELEN	2001.02.26	00001 - MŰVELÉS ALÁ NEM TARTOZÓ BEÉPÍTETLEN FÖLDTERÜLET	RENDEZETT
Csatorna	0633/ 2//	89	5241 Abádszalók, NÉVTELEN	2001.02.26	00001 - MŰVELÉS ALÁ NEM TARTOZÓ BEÉPÍTETLEN FÖLDTERÜLET	RENDEZETT
Csatorna	0633/ 4//	90	5241 Abádszalók, NÉVTELEN	2001.02.26	00001 - MŰVELÉS ALÁ NEM TARTOZÓ BEÉPÍTETLEN FÖLDTERÜLET	RENDEZETT
Csatorna és út,árok	0690/ //	91	5241 Abádszalók, NÉVTELEN	2001.02.26	00001 - MŰVELÉS ALÁ NEM TARTOZÓ BEÉPÍTETLEN FÖLDTERÜLET	RENDEZETT
Csatorna	0700/ 1//	92	5241 Abádszalók, NÉVTELEN	2001.02.26	00001 - MŰVELÉS ALÁ NEM TARTOZÓ BEÉPÍTETLEN FÖLDTERÜLET	RENDEZETT
Csatorna	0705/ 1//	93	5241 Abádszalók, NÉVTELEN	2001.02.26	00001 - MŰVELÉS ALÁ NEM TARTOZÓ BEÉPÍTETLEN FÖLDTERÜLET	RENDEZETT
Csatorna	0716/ 2//	94	5241 Abádszalók, NÉVTELEN	2001.02.26	00001 - MŰVELÉS ALÁ NEM TARTOZÓ BEÉPÍTETLEN FÖLDTERÜLET	RENDEZETT
Csatorna	0716/ 3//	95	5241 Abádszalók, NÉVTELEN	2001.02.26	00001 - MŰVELÉS ALÁ NEM TARTOZÓ BEÉPÍTETLEN FÖLDTERÜLET	RENDEZETT
Csatorna	0716/ 4//	96	5241 Abádszalók, NÉVTELEN	2001.02.26	00001 - MŰVELÉS ALÁ NEM TARTOZÓ BEÉPÍTETLEN FÖLDTERÜLET	RENDEZETT

Abádszalók Város Önkormányzata - Közép- és hosszú távú vagyongazdálkodási terv 2020-2029

Csatorna	0716/ 5//	97	5241 Abádszalók, NÉVTELEN	2001.02.26	00001 - MŰVELÉS ALÁ NEM TARTOZÓ BEÉPÍTETLEN FÖLDTERÜLET	RENDEZETT
Csatorna	0731/ 25/ /	98	5241 Abádszalók, NÉVTELEN	2001.02.26	00001 - MŰVELÉS ALÁ NEM TARTOZÓ BEÉPÍTETLEN FÖLDTERÜLET	RENDEZETT
Csatorna	0741/ 1//	99	5241 Abádszalók, NÉVTELEN	2001.02.26	00001 - MŰVELÉS ALÁ NEM TARTOZÓ BEÉPÍTETLEN FÖLDTERÜLET	RENDEZETT
Csatorna	0744/ 3//	100	5241 Abádszalók, NÉVTELEN	2001.02.26	00001 - MŰVELÉS ALÁ NEM TARTOZÓ BEÉPÍTETLEN FÖLDTERÜLET	RENDEZETT
Csatorna	0810/ //	101	5241 Abádszalók, NÉVTELEN	2001.02.26	00001 - MŰVELÉS ALÁ NEM TARTOZÓ BEÉPÍTETLEN FÖLDTERÜLET	RENDEZETT
Temető /új/	0833/ 5//	119	5241 Abádszalók, NÉVTELEN	1991.09.02	00001 - MŰVELÉS ALÁ NEM TARTOZÓ BEÉPÍTETLEN FÖLDTERÜLET	RENDEZETT
Közút	19/ //	129	5241 Abádszalók, Szemere UTCA	1991.09.02	21120 - HELYI UTAK ÉS UTCÁK	RENDEZETT
Közút	178/ //	130	5241 Abádszalók, Rózsa KÖZ	1991.09.02	21120 - HELYI UTAK ÉS UTCÁK	RENDEZETT
Közút	196/ //	131	5241 Abádszalók, Virág UTCA	1991.09.02	21120 - HELYI UTAK ÉS UTCÁK	RENDEZETT
Közút	251/ //	132	5241 Abádszalók, KIGYÓ	1991.09.02	21120 - HELYI UTAK ÉS UTCÁK	RENDEZETT
Közút	275/ 2//	133	5241 Abádszalók, Tulipán KÖZ	1991.09.02	21120 - HELYI UTAK ÉS UTCÁK	RENDEZETT
Közút	293/ 2//	134	5241 Abádszalók, TÖMÖRKÉNY	1991.09.02	21120 - HELYI UTAK ÉS UTCÁK	RENDEZETT
Közút	306/ 2//	135	5241 Abádszalók, VIOLA KÖZ	1991.09.02	21120 - HELYI UTAK ÉS UTCÁK	RENDEZETT
Közút	336/ //	136	5241 Abádszalók, ZÖLDFA	1991.09.02	21120 - HELYI UTAK ÉS UTCÁK	RENDEZETT
Közút	389/ //	137	5241 Abádszalók, Akácfa KÖZ	1991.09.02	21120 - HELYI UTAK ÉS UTCÁK	RENDEZETT
Közút	441/ 3//	138	5241 Abádszalók, Fűzes UTCA	1991.09.02	21120 - HELYI UTAK ÉS UTCÁK	RENDEZETT
Közút	555/ //	139	5241 Abádszalók, Móra Ferenc UTCA	1991.09.02	21120 - HELYI UTAK ÉS UTCÁK	RENDEZETT
Közút	782/ //	140	5241 Abádszalók, Tavasz UTCA	1991.09.02	21120 - HELYI UTAK ÉS UTCÁK	RENDEZETT
Közút	793/ //	141	5241 Abádszalók, Kisfaludy UTCA	1991.09.30	21120 - HELYI UTAK ÉS UTCÁK	RENDEZETT
Közút	804/ //	142	5241 Abádszalók, Sas UTCA	1991.09.02	21120 - HELYI UTAK ÉS UTCÁK	RENDEZETT
Közút	1055/ //	143	5241 Abádszalók, Bercsényi KÖZ	1991.09.02	21120 - HELYI UTAK ÉS UTCÁK	RENDEZETT
Közút	1150/ //	144	5241 Abádszalók, Csokonai UTCA	1991.09.02	21120 - HELYI UTAK ÉS UTCÁK	RENDEZETT
Közút	1198/ //	145	5241 Abádszalók, VÁSÁRTÉRALJA	1991.09.02	21120 - HELYI UTAK ÉS UTCÁK	RENDEZETT
Közút	1237/ 2//	146	5241 Abádszalók, Szikra KÖZ	1991.12.30	21120 - HELYI UTAK ÉS UTCÁK	RENDEZETT

Abádszalók Város Önkormányzata - Közép- és hosszú távú vagyongazdálkodási terv 2020-2029

Közút	1255/ //	147	5241 Abádszalók, BOCSKAI	1991.09.02	21120 - HELYI UTAK ÉS UTCÁK	RENDEZETT
Közút	1256/ //	148	5241 Abádszalók, Tópart UTCA	1991.09.02	21120 - HELYI UTAK ÉS UTCÁK	RENDEZETT
Közút	1268/ //	149	5241 Abádszalók, Tópart UTCA	1991.09.02	21120 - HELYI UTAK ÉS UTCÁK	RENDEZETT
Közút	1307/ //	150	5241 Abádszalók, BOTOND	1991.09.02	21120 - HELYI UTAK ÉS UTCÁK	RENDEZETT
Közút	1353/ //	151	5241 Abádszalók, CSIKÓS KÖZ	1991.09.02	21120 - HELYI UTAK ÉS UTCÁK	RENDEZETT
Közút	1368/ //	152	5241 Abádszalók, DALOS KÖZ	2000.09.30	21120 - HELYI UTAK ÉS UTCÁK	RENDEZETT
Közút	1436/ //	153	5241 Abádszalók, Thököly UTCA	1991.09.02	21120 - HELYI UTAK ÉS UTCÁK	RENDEZETT
Közút	1313/ //	154	5241 Abádszalók, Honvéd UTCA	1991.09.30	21120 - HELYI UTAK ÉS UTCÁK	RENDEZETT
Közút	1469/ //	155	5241 Abádszalók, Hunyadi UTCA	1991.09.02	21120 - HELYI UTAK ÉS UTCÁK	RENDEZETT
Közút	1826/ //	156	5241 Abádszalók, MIKES	1991.09.02	21120 - HELYI UTAK ÉS UTCÁK	RENDEZETT
Közút	2018/ //	157	5241 Abádszalók, Zalán UTCA	1991.12.30	21120 - HELYI UTAK ÉS UTCÁK	RENDEZETT
Közút	2032/ //	158	5241 Abádszalók, ELŐD	1991.09.02	21120 - HELYI UTAK ÉS UTCÁK	RENDEZETT
Közút	2040/ //	159	5241 Abádszalók, Szabolcs UTCA	1991.09.02	21120 - HELYI UTAK ÉS UTCÁK	RENDEZETT
Közút	2075/ //	160	5241 Abádszalók, Csalogány UTCA	1991.09.02	21120 - HELYI UTAK ÉS UTCÁK	RENDEZETT
Közút	2442/ //	161	5241 Abádszalók, Árvácska UTCA	1991.09.02	21120 - HELYI UTAK ÉS UTCÁK	RENDEZETT
Közút	2481/ //	162	5241 Abádszalók, ABA KRT	1991.09.02	21120 - HELYI UTAK ÉS UTCÁK	RENDEZETT
Közút	2524/ //	163	5241 Abádszalók, Kinizsi UTCA	1991.09.02	21120 - HELYI UTAK ÉS UTCÁK	RENDEZETT
Közút	2578/ //	164	5241 Abádszalók, GÁRDONYI	1991.09.02	21120 - HELYI UTAK ÉS UTCÁK	RENDEZETT
Közút	2609/ //	165	5241 Abádszalók, Ifjúság UTCA	1991.09.02	21120 - HELYI UTAK ÉS UTCÁK	RENDEZETT
Közút	2640/ //	166	5241 Abádszalók, KATONA J	1991.09.02	21120 - HELYI UTAK ÉS UTCÁK	RENDEZETT
Közút	2671/ //	167	5241 Abádszalók, Rozmaring UTCA	1991.09.02	21120 - HELYI UTAK ÉS UTCÁK	RENDEZETT
Közút	2693/ //	168	5241 Abádszalók, Galamb UTCA	1991.09.02	21120 - HELYI UTAK ÉS UTCÁK	RENDEZETT
Közút	2771/ //	169	5241 Abádszalók, PETŐFI	1991.09.02	21120 - HELYI UTAK ÉS UTCÁK	RENDEZETT
Közút	2895/ //	170	5241 Abádszalók, Hajnal UTCA	1991.09.02	21120 - HELYI UTAK ÉS UTCÁK	RENDEZETT
Közút	3006/ //	171	5241 Abádszalók, NÉVTELEN	1999.05.22	21120 - HELYI UTAK ÉS UTCÁK	RENDEZETT
Közút	1608/ //	172	5241 Abádszalók, NÉVTELEN	1991.12.30	21120 - HELYI UTAK ÉS UTCÁK	RENDEZETT
Közút	1620/ //	173	5241 Abádszalók, NÉVTELEN	1991.09.02	21120 - HELYI UTAK ÉS UTCÁK	RENDEZETT

Abádszalók Város Önkormányzata - Közép- és hosszú távú vagyongazdálkodási terv 2020-2029

Közút	1622/ //	174	5241 Abádszalók, NÉVTELEN	1991.09.02	21120 - HELYI UTAK ÉS UTCÁK	RENDEZETT
Közút	1963/ 2//	175	5241 Abádszalók, NÉVTELEN	1991.09.02	21120 - HELYI UTAK ÉS UTCÁK	RENDEZETT
Közút	2331/ //	176	5241 Abádszalók, NÉVTELEN	1991.09.02	21120 - HELYI UTAK ÉS UTCÁK	RENDEZETT
Közút	2349/ 2//	177	5241 Abádszalók, NÉVTELEN	1991.09.02	21120 - HELYI UTAK ÉS UTCÁK	RENDEZETT
Közút	2724/ 1//	178	5241 Abádszalók, NÉVTELEN	1991.09.02	21120 - HELYI UTAK ÉS UTCÁK	RENDEZETT
Közút	2873/ //	179	5241 Abádszalók, NÉVTELEN	1991.09.02	21120 - HELYI UTAK ÉS UTCÁK	RENDEZETT
Közút	2963/ //	180	5241 Abádszalók, NÉVTELEN	1991.09.02	21120 - HELYI UTAK ÉS UTCÁK	RENDEZETT
Közút	2985/ 2//	181	5241 Abádszalók, NÉVTELEN	1991.09.02	21120 - HELYI UTAK ÉS UTCÁK	RENDEZETT
Lakótelek	1403/ 3//	229	5241 Abádszalók, Thököly UTCA 19	1991.11.04	00001 - MŰVELÉS ALÁ NEM TARTOZÓ BEÉPÍTETLEN FÖLDTERÜLET	RENDEZETT
Telek	5157/ //	253	5241 Abádszalók, PIPACS TÉR	1993.12.01	00001 - MŰVELÉS ALÁ NEM TARTOZÓ BEÉPÍTETLEN FÖLDTERÜLET	RENDEZETT
Egyéb telek	1551/ 3//	260	5241 Abádszalók, VÁSÁRTÉR	1991.11.04	00001 - MŰVELÉS ALÁ NEM TARTOZÓ BEÉPÍTETLEN FÖLDTERÜLET	RENDEZETT
Ezüst bekötő	2421/ 3//	264	5241 Abádszalók, Ezüstkalász UTCA	1991.11.04	00001 - MŰVELÉS ALÁ NEM TARTOZÓ BEÉPÍTETLEN FÖLDTERÜLET	RENDEZETT
Földút	3006/ 11/ /	269	5241 Abádszalók, DÉLI ÜDÜLŐTERÜLET	1999.05.12	21120 - HELYI UTAK ÉS UTCÁK	RENDEZETT
Földút	0267/ 1//	277	5241 Abádszalók, NÉVTELEN	2001.02.26	21125 - KÜLTERÜLETI KÖZUTAK	RENDEZETT
Földút	0168/ 1//	278	5241 Abádszalók, NÉVTELEN	2001.02.26	21125 - KÜLTERÜLETI KÖZUTAK	RENDEZETT
Földút	0176/ 1//	279	5241 Abádszalók, NÉVTELEN	2001.02.26	21125 - KÜLTERÜLETI KÖZUTAK	RENDEZETT
Földút	0223/ //	280	5241 Abádszalók, NÉVTELEN	2001.02.26	21125 - KÜLTERÜLETI KÖZUTAK	RENDEZETT
Földút	0172/ //	281	5241 Abádszalók, NÉVTELEN	2001.02.26	21125 - KÜLTERÜLETI KÖZUTAK	RENDEZETT
Földút	0274/ 32/ /	282	5241 Abádszalók, NÉVTELEN	2001.02.26	21125 - KÜLTERÜLETI KÖZUTAK	RENDEZETT
Földút	0227/ //	283	5241 Abádszalók, NÉVTELEN	2001.02.26	21125 - KÜLTERÜLETI KÖZUTAK	RENDEZETT
Földút	0225/ //	284	5241 Abádszalók, NÉVTELEN	2001.02.26	21125 - KÜLTERÜLETI KÖZUTAK	RENDEZETT
Földút	0224/ 7//	285	5241 Abádszalók, NÉVTELEN	2001.02.26	21125 - KÜLTERÜLETI KÖZUTAK	RENDEZETT
Földút	0208/ 4//	286	5241 Abádszalók, NÉVTELEN	2001.02.26	21125 - KÜLTERÜLETI KÖZUTAK	RENDEZETT
Külterületi földút	0208/ 2//	287	5241 Abádszalók, NÉVTELEN	2001.02.26	21125 - KÜLTERÜLETI KÖZUTAK	RENDEZETT
Külterületi földút	0206/ //	288	5241 Abádszalók, NÉVTELEN	2001.02.26	21125 - KÜLTERÜLETI KÖZUTAK	RENDEZETT
Külterületi földút	0205/ 6//	289	5241 Abádszalók, NÉVTELEN	2001.02.26	21125 - KÜLTERÜLETI KÖZUTAK	RENDEZETT
Külterületi földút	0204/ 2//	290	5241 Abádszalók, NÉVTELEN	2001.02.26	21125 - KÜLTERÜLETI KÖZUTAK	RENDEZETT

Abádszalók Város Önkormányzata - Közép- és hosszú távú vagyongazdálkodási terv 2020-2029

Külterületi földút	0204/ 1//	291	5241 Abádszalók, NÉVTELEN	2001.02.26	21125 - KÜLTERÜLETI KÖZUTAK	RENDEZETT
Külterületi földút	0187/ //	292	5241 Abádszalók, NÉVTELEN	2001.02.26	21125 - KÜLTERÜLETI KÖZUTAK	RENDEZETT
Külterületi földút	0197/ //	293	5241 Abádszalók, NÉVTELEN	2001.02.26	21125 - KÜLTERÜLETI KÖZUTAK	RENDEZETT
Külterületi földút	0198/ //	294	5241 Abádszalók, NÉVTELEN	2001.02.26	21125 - KÜLTERÜLETI KÖZUTAK	RENDEZETT
Külterületi földút	0186/ //	295	5241 Abádszalók, NÉVTELEN	2001.02.26	21125 - KÜLTERÜLETI KÖZUTAK	RENDEZETT
Külterületi földút	0185/ 20/ /	296	5241 Abádszalók, NÉVTELEN	2001.02.26	21125 - KÜLTERÜLETI KÖZUTAK	RENDEZETT
Külterületi földút	0178/ //	297	5241 Abádszalók, NÉVTELEN	2001.02.26	21125 - KÜLTERÜLETI KÖZUTAK	RENDEZETT
Külterületi földút	0166/ //	298	5241 Abádszalók, NÉVTELEN	2001.02.26	21125 - KÜLTERÜLETI KÖZUTAK	RENDEZETT
Külterületi földút	0161/ //	299	5241 Abádszalók, NÉVTELEN	2001.02.26	21125 - KÜLTERÜLETI KÖZUTAK	RENDEZETT
Külterületi földút	0160/ //	300	5241 Abádszalók, NÉVTELEN	2001.02.26	21125 - KÜLTERÜLETI KÖZUTAK	RENDEZETT
Külterületi földút	0158/ //	301	5241 Abádszalók, NÉVTELEN	2001.02.26	21125 - KÜLTERÜLETI KÖZUTAK	RENDEZETT
Külterületi földút	0156/ //	302	5241 Abádszalók, NÉVTELEN	2001.02.26	21125 - KÜLTERÜLETI KÖZUTAK	RENDEZETT
Külterületi földút	0155/ 1//	303	5241 Abádszalók, NÉVTELEN	2001.02.26	21125 - KÜLTERÜLETI KÖZUTAK	RENDEZETT
Külterületi földút	0146/ 1//	304	5241 Abádszalók, NÉVTELEN	2001.02.26	21125 - KÜLTERÜLETI KÖZUTAK	RENDEZETT
Külterületi földút	0144/ //	305	5241 Abádszalók, NÉVTELEN	2001.02.26	21125 - KÜLTERÜLETI KÖZUTAK	RENDEZETT
Külterületi földút	0138/ 3//	306	5241 Abádszalók, NÉVTELEN	2001.02.26	21125 - KÜLTERÜLETI KÖZUTAK	RENDEZETT
Külterületi földút	0139/ //	307	5241 Abádszalók, NÉVTELEN	2001.02.26	21125 - KÜLTERÜLETI KÖZUTAK	RENDEZETT
Külterületi földút	0135/ 2//	308	5241 Abádszalók, NÉVTELEN	2001.02.26	21125 - KÜLTERÜLETI KÖZUTAK	RENDEZETT
Külterületi földút	0134/ //	309	5241 Abádszalók, NÉVTELEN	2001.02.26	21125 - KÜLTERÜLETI KÖZUTAK	RENDEZETT
Külterületi földút	0129/ //	310	5241 Abádszalók, NÉVTELEN	2001.02.26	21125 - KÜLTERÜLETI KÖZUTAK	RENDEZETT
Külterületi földút	0124/ //	311	5241 Abádszalók, NÉVTELEN	2001.02.26	21125 - KÜLTERÜLETI KÖZUTAK	RENDEZETT
Külterületi földút	0121/ //	312	5241 Abádszalók, NÉVTELEN	2001.02.26	21125 - KÜLTERÜLETI KÖZUTAK	RENDEZETT
Külterületi földút	0119/ //	313	5241 Abádszalók, NÉVTELEN	2001.02.26	21125 - KÜLTERÜLETI KÖZUTAK	RENDEZETT
Külterületi földút	0114/ 1//	314	5241 Abádszalók, NÉVTELEN	2001.02.26	21125 - KÜLTERÜLETI KÖZUTAK	RENDEZETT
Külterületi földút	0106/ //	315	5241 Abádszalók, NÉVTELEN	2001.02.26	21125 - KÜLTERÜLETI KÖZUTAK	RENDEZETT
Külterületi földút	02/ 5//	316	5241 Abádszalók, NÉVTELEN	2001.02.26	21125 - KÜLTERÜLETI KÖZUTAK	RENDEZETT
Külterületi földút	0117/ //	317	5241 Abádszalók, NÉVTELEN	2001.02.26	21125 - KÜLTERÜLETI KÖZUTAK	RENDEZETT
Külterületi földút	0115/ 2//	318	5241 Abádszalók, NÉVTELEN	2001.02.26	21125 - KÜLTERÜLETI KÖZUTAK	RENDEZETT
Külterületi földút	0115/ 4//	319	5241 Abádszalók, NÉVTELEN	2001.02.26	21125 - KÜLTERÜLETI KÖZUTAK	RENDEZETT

Abádszalók Város Önkormányzata - Közép- és hosszú távú vagyongazdálkodási terv 2020-2029

Külterületi földút	0111/ 1//	320	5241 Abádszalók, NÉVTELEN	2001.02.26	21125 - KÜLTERÜLETI KÖZUTAK	RENDEZETT
Külterületi földút	0113/ 2//	321	5241 Abádszalók, NÉVTELEN	2001.02.26	21125 - KÜLTERÜLETI KÖZUTAK	RENDEZETT
Külterületi földút	088/ //	322	5241 Abádszalók, NÉVTELEN	2001.02.26	21125 - KÜLTERÜLETI KÖZUTAK	RENDEZETT
Külterületi közutak	016/ //	323	5241 Abádszalók, NÉVTELEN	2001.02.26	21125 - KÜLTERÜLETI KÖZUTAK	RENDEZETT
Külterületi földutak	069/ 11//	324	5241 Abádszalók, NÉVTELEN	2001.02.26	21125 - KÜLTERÜLETI KÖZUTAK	RENDEZETT
Külterületi földutak	069/ 10//	325	5241 Abádszalók, NÉVTELEN	2001.02.26	21125 - KÜLTERÜLETI KÖZUTAK	RENDEZETT
Külterületi földutak	069/ 9//	326	5241 Abádszalók, NÉVTELEN	2001.02.26	21125 - KÜLTERÜLETI KÖZUTAK	RENDEZETT
Külterületi földutak	0621/ 17/ /	327	5241 Abádszalók, NÉVTELEN	2001.02.26	21125 - KÜLTERÜLETI KÖZUTAK	RÉSZBEN RENDEZETLEN
Külterületi földutak	0624/ //	328	5241 Abádszalók, NÉVTELEN	2001.02.26	21125 - KÜLTERÜLETI KÖZUTAK	RENDEZETT
Külterületi földutak	0628/ //	329	5241 Abádszalók, NÉVTELEN	2001.02.26	21125 - KÜLTERÜLETI KÖZUTAK	RENDEZETT
Külterületi földutak	0632/ //	330	5241 Abádszalók, NÉVTELEN	2001.02.26	21125 - KÜLTERÜLETI KÖZUTAK	RENDEZETT
Külterületi földutak	0636/ //	331	5241 Abádszalók, NÉVTELEN	2001.02.26	21125 - KÜLTERÜLETI KÖZUTAK	RENDEZETT
Külterületi földutak	0648/ 1//	332	5241 Abádszalók, NÉVTELEN	2001.02.26	21125 - KÜLTERÜLETI KÖZUTAK	RENDEZETT
Külterületi földutak	0649/ //	333	5241 Abádszalók, NÉVTELEN	2001.02.26	21125 - KÜLTERÜLETI KÖZUTAK	RENDEZETT
Külterületi földutak	0665/ 2//	334	5241 Abádszalók, NÉVTELEN	2001.02.26	21125 - KÜLTERÜLETI KÖZUTAK	RENDEZETT
Külterületi földutak	0668/ //	335	5241 Abádszalók, NÉVTELEN	2001.02.26	21125 - KÜLTERÜLETI KÖZUTAK	RENDEZETT
Külterületi földutak	0670/ //	336	5241 Abádszalók, NÉVTELEN	2001.02.26	21125 - KÜLTERÜLETI KÖZUTAK	RENDEZETT
Külterületi földutak	0672/ 2//	337	5241 Abádszalók, NÉVTELEN	2001.02.26	21125 - KÜLTERÜLETI KÖZUTAK	RENDEZETT
Külterületi földutak	0760/ //	338	5241 Abádszalók, NÉVTELEN	2001.02.26	21125 - KÜLTERÜLETI KÖZUTAK	RENDEZETT
Külterületi földutak	0764/ 1//	339	5241 Abádszalók, NÉVTELEN	2001.02.26	21125 - KÜLTERÜLETI KÖZUTAK	RENDEZETT
Külterületi földutak	0754/ 1//	340	5241 Abádszalók, NÉVTELEN	2001.02.26	21125 - KÜLTERÜLETI KÖZUTAK	RENDEZETT
Külterületi földutak	0740/ //	341	5241 Abádszalók, NÉVTELEN	2001.02.26	21125 - KÜLTERÜLETI KÖZUTAK	RENDEZETT
Külterületi földutak	0686/ 3//	342	5241 Abádszalók, NÉVTELEN	2001.02.26	21125 - KÜLTERÜLETI KÖZUTAK	RENDEZETT
Külterületi földutak	0686/ 4//	343	5241 Abádszalók, NÉVTELEN	2001.02.26	21125 - KÜLTERÜLETI KÖZUTAK	RENDEZETT
Külterületi földutak	0648/ 2//	344	5241 Abádszalók, NÉVTELEN	2001.02.26	21125 - KÜLTERÜLETI KÖZUTAK	RENDEZETT
Külterületi földutak	0744/ 4//	345	5241 Abádszalók, NÉVTELEN	2001.02.26	21125 - KÜLTERÜLETI KÖZUTAK	RENDEZETT
Külterületi földutak	0828/ 74/ /	346	5241 Abádszalók, NÉVTELEN	2001.02.26	21125 - KÜLTERÜLETI KÖZUTAK	RENDEZETT
Külterületi földutak	0828/ 21/ /	347	5241 Abádszalók, NÉVTELEN	2001.02.26	21125 - KÜLTERÜLETI KÖZUTAK	RENDEZETT

Abádszalók Város Önkormányzata - Közép- és hosszú távú vagyongazdálkodási terv 2020-2029

Külterületi földutak	0825/ //	348	5241 Abádszalók, NÉVTELEN	2001.02.26	21125 - KÜLTERÜLETI KÖZUTAK	RENDEZETT
Külterületi földutak	0829/ //	349	5241 Abádszalók, NÉVTELEN	2001.02.26	21125 - KÜLTERÜLETI KÖZUTAK	RENDEZETT
Külterületi földutak	0733/ 1//	350	5241 Abádszalók, NÉVTELEN	2001.02.26	21125 - KÜLTERÜLETI KÖZUTAK	RENDEZETT
Külterületi földutak	0819/ //	351	5241 Abádszalók, NÉVTELEN	2001.02.26	21125 - KÜLTERÜLETI KÖZUTAK	RENDEZETT
Árok	0802/ //	352	5241 Abádszalók, NÉVTELEN	2001.02.26	00001 - MŰVELÉS ALÁ NEM TARTOZÓ BEÉPÍTETLEN FÖLDTERÜLET	RENDEZETT
Külterületi földutak	0764/ 2//	353	5241 Abádszalók, NÉVTELEN	2001.02.26	21125 - KÜLTERÜLETI KÖZUTAK	RENDEZETT
Külterületi földutak	0794/ //	354	5241 Abádszalók, NÉVTELEN	2001.02.26	21125 - KÜLTERÜLETI KÖZUTAK	RENDEZETT
Külterületi földutak	0775/ //	355	5241 Abádszalók, NÉVTELEN	2001.02.26	21125 - KÜLTERÜLETI KÖZUTAK	RENDEZETT
Külterületi földutak	0317/ 2//	356	5241 Abádszalók, NÉVTELEN	2001.02.26	21125 - KÜLTERÜLETI KÖZUTAK	RENDEZETT
Külterületi földutak	0310/ 2//	357	5241 Abádszalók, NÉVTELEN	2001.02.26	21125 - KÜLTERÜLETI KÖZUTAK	RENDEZETT
Külterületi földutak	0317/ 1//	358	5241 Abádszalók, NÉVTELEN	2001.02.26	21125 - KÜLTERÜLETI KÖZUTAK	RENDEZETT
Külterületi földutak	0559/ 2//	359	5241 Abádszalók, NÉVTELEN	2001.02.26	21125 - KÜLTERÜLETI KÖZUTAK	RENDEZETT
Külterületi földutak	0330/ //	360	5241 Abádszalók, NÉVTELEN	2001.02.26	21125 - KÜLTERÜLETI KÖZUTAK	RENDEZETT
Külterületi földutak	0313/ //	361	5241 Abádszalók, NÉVTELEN	2001.02.26	21125 - KÜLTERÜLETI KÖZUTAK	RENDEZETT
Külterületi földutak	0747/ //	362	5241 Abádszalók, NÉVTELEN	2001.02.26	21125 - KÜLTERÜLETI KÖZUTAK	RENDEZETT
Külterületi földutak	0838/373/ /	363	5241 Abádszalók, NÉVTELEN	2001.02.26	21125 - KÜLTERÜLETI KÖZUTAK	RENDEZETT
Külterületi földutak	0838/372/ /	364	5241 Abádszalók, NÉVTELEN	2001.02.26	21125 - KÜLTERÜLETI KÖZUTAK	RENDEZETT
Külterületi földutak	0842/ 39/ /	365	5241 Abádszalók, NÉVTELEN	2001.02.26	21125 - KÜLTERÜLETI KÖZUTAK	RENDEZETT
Külterületi földutak	0744/ 2//	366	5241 Abádszalók, NÉVTELEN	2001.02.26	21125 - KÜLTERÜLETI KÖZUTAK	RENDEZETT
Külterületi földutak	0754/ 2//	367	5241 Abádszalók, NÉVTELEN	2001.02.26	21125 - KÜLTERÜLETI KÖZUTAK	RENDEZETT
Külterületi földutak	0751/ //	368	5241 Abádszalók, NÉVTELEN	2001.02.26	21125 - KÜLTERÜLETI KÖZUTAK	RENDEZETT
Külterületi földutak	0744/ 5//	369	5241 Abádszalók, NÉVTELEN	2001.02.26	21125 - KÜLTERÜLETI KÖZUTAK	RENDEZETT
Külterületi földutak	0749/ 2//	370	5241 Abádszalók, NÉVTELEN	2001.02.26	21125 - KÜLTERÜLETI KÖZUTAK	RENDEZETT
Külterületi földutak	0337/ //	372	5241 Abádszalók, NÉVTELEN	2001.02.26	21125 - KÜLTERÜLETI KÖZUTAK	RENDEZETT
Külterületi földutak	0361/ 1//	373	5241 Abádszalók, NÉVTELEN	2001.02.26	21125 - KÜLTERÜLETI KÖZUTAK	RENDEZETT
Külterületi földutak	048/ //	374	5241 Abádszalók, NÉVTELEN	2001.02.26	21125 - KÜLTERÜLETI KÖZUTAK	RENDEZETT
Külterületi földutak	029/ //	375	5241 Abádszalók, NÉVTELEN	2001.02.26	21125 - KÜLTERÜLETI KÖZUTAK	RENDEZETT
Külterületi földutak	025/ //	376	5241 Abádszalók, NÉVTELEN	2001.02.26	21125 - KÜLTERÜLETI KÖZUTAK	RENDEZETT

Abádszalók Város Önkormányzata - Közép- és hosszú távú vagyongazdálkodási terv 2020-2029

Külterületi földutak	020/ //	377	5241 Abádszalók, NÉVTELEN	2001.02.28	21125 - KÜLTERÜLETI KÖZUTAK	RENDEZETT
Külterületi földutak	06/ //	378	5241 Abádszalók, NÉVTELEN	2001.02.26	21125 - KÜLTERÜLETI KÖZUTAK	RENDEZETT
Külterületi földutak	02/ 9//	379	5241 Abádszalók, NÉVTELEN	2001.02.26	21125 - KÜLTERÜLETI KÖZUTAK	RENDEZETT
Külterületi földutak	0361/ 2//	380	5241 Abádszalók, NÉVTELEN	2001.02.26	21125 - KÜLTERÜLETI KÖZUTAK	RENDEZETT
Külterületi földutak	0301/ //	381	5241 Abádszalók, NÉVTELEN	2001.02.26	21125 - KÜLTERÜLETI KÖZUTAK	RENDEZETT
Külterületi földutak	0299/ //	382	5241 Abádszalók, NÉVTELEN	2001.02.26	21125 - KÜLTERÜLETI KÖZUTAK	RENDEZETT
Külterületi földutak	0268/ 4//	383	5241 Abádszalók, NÉVTELEN	2001.02.26	21125 - KÜLTERÜLETI KÖZUTAK	RENDEZETT
Külterületi földutak	0450/ //	384	5241 Abádszalók, NÉVTELEN	2001.02.26	21125 - KÜLTERÜLETI KÖZUTAK	RENDEZETT
Külterületi földutak	0468/ //	385	5241 Abádszalók, NÉVTELEN	2001.02.26	21125 - KÜLTERÜLETI KÖZUTAK	RENDEZETT
Külterületi földutak	0470/ //	386	5241 Abádszalók, NÉVTELEN	2001.02.26	21125 - KÜLTERÜLETI KÖZUTAK	RENDEZETT
Külterületi földutak	0479/ //	387	5241 Abádszalók, NÉVTELEN	2001.02.26	21125 - KÜLTERÜLETI KÖZUTAK	RENDEZETT
Külterületi földutak	0481/ //	388	5241 Abádszalók, NÉVTELEN	2001.02.26	21125 - KÜLTERÜLETI KÖZUTAK	RENDEZETT
Külterületi földutak	0507/ //	389	5241 Abádszalók, NÉVTELEN	2001.02.26	21125 - KÜLTERÜLETI KÖZUTAK	RENDEZETT
Külterületi földutak	0506/ //	390	5241 Abádszalók, NÉVTELEN	2001.02.26	21125 - KÜLTERÜLETI KÖZUTAK	RENDEZETT
Külterületi földutak	0510/ 8//	391	5241 Abádszalók, NÉVTELEN	2001.02.26	21125 - KÜLTERÜLETI KÖZUTAK	RENDEZETT
Külterületi földutak	0515/ //	392	5241 Abádszalók, NÉVTELEN	2001.02.26	21125 - KÜLTERÜLETI KÖZUTAK	RENDEZETT
Külterületi földutak	0518/ //	393	5241 Abádszalók, NÉVTELEN	2001.02.26	21125 - KÜLTERÜLETI KÖZUTAK	RENDEZETT
Külterületi földutak	0529/ //	394	5241 Abádszalók, NÉVTELEN	2001.02.26	21125 - KÜLTERÜLETI KÖZUTAK	RENDEZETT
Külterületi földutak	0534/ 1//	395	5241 Abádszalók, NÉVTELEN	2001.02.26	21125 - KÜLTERÜLETI KÖZUTAK	RENDEZETT
Külterületi földutak	0534/ 2//	396	5241 Abádszalók, NÉVTELEN	2001.02.26	21125 - KÜLTERÜLETI KÖZUTAK	RENDEZETT
Külterületi földutak	0537/ //	397	5241 Abádszalók, NÉVTELEN	2001.02.26	21125 - KÜLTERÜLETI KÖZUTAK	RENDEZETT
Külterületi földutak	0544/ 4//	398	5241 Abádszalók, NÉVTELEN	2001.02.26	21125 - KÜLTERÜLETI KÖZUTAK	RENDEZETT
Külterületi földutak	0544/ 3//	399	5241 Abádszalók, NÉVTELEN	2001.02.26	21125 - KÜLTERÜLETI KÖZUTAK	RENDEZETT
Külterületi földutak	0550/ 16/ /	400	5241 Abádszalók, NÉVTELEN	2001.02.26	21125 - KÜLTERÜLETI KÖZUTAK	RENDEZETT
Külterületi földutak	0551/ //	401	5241 Abádszalók, NÉVTELEN	2001.02.26	21125 - KÜLTERÜLETI KÖZUTAK	RENDEZETT
Külterületi földutak	0561/ 4//	402	5241 Abádszalók, NÉVTELEN	2001.02.26	21125 - KÜLTERÜLETI KÖZUTAK	RENDEZETT
Külterületi földutak	0561/ 3//	403	5241 Abádszalók, NÉVTELEN	2001.02.26	21125 - KÜLTERÜLETI KÖZUTAK	RENDEZETT
Külterületi földutak	0561/ 2//	404	5241 Abádszalók, NÉVTELEN	2001.02.26	21125 - KÜLTERÜLETI KÖZUTAK	RENDEZETT
Külterületi földutak	0555/ 3//	405	5241 Abádszalók, NÉVTELEN	2001.02.26	21125 - KÜLTERÜLETI KÖZUTAK	RENDEZETT

Abádszalók Város Önkormányzata - Közép- és hosszú távú vagyongazdálkodási terv 2020-2029

Külterületi földutak	0559/ 1//	406	5241 Abádszalók, NÉVTELEN	2001.02.26	21125 - KÜLTERÜLETI KÖZUTAK	RENDEZETT
Külterületi földutak	0562/ 1//	407	5241 Abádszalók, NÉVTELEN	2001.02.26	21125 - KÜLTERÜLETI KÖZUTAK	RENDEZETT
Külterületi földutak	0562/ 2//	408	5241 Abádszalók, NÉVTELEN	2001.02.26	21125 - KÜLTERÜLETI KÖZUTAK	RENDEZETT
Külterületi földutak	0570/ 1//	409	5241 Abádszalók, NÉVTELEN	2001.02.26	21125 - KÜLTERÜLETI KÖZUTAK	RENDEZETT
Külterületi földutak	0570/ 2//	410	5241 Abádszalók, NÉVTELEN	2001.02.26	21125 - KÜLTERÜLETI KÖZUTAK	RENDEZETT
Külterületi földutak	0574/ //	411	5241 Abádszalók, NÉVTELEN	2001.02.26	21125 - KÜLTERÜLETI KÖZUTAK	RENDEZETT
Külterületi földutak	0590/ //	412	5241 Abádszalók, NÉVTELEN	2001.02.26	21125 - KÜLTERÜLETI KÖZUTAK	RENDEZETT
Külterületi földutak	0610/ //	413	5241 Abádszalók, NÉVTELEN	2001.02.26	21125 - KÜLTERÜLETI KÖZUTAK	RENDEZETT
Külterületi földutak	0613/ //	414	5241 Abádszalók, NÉVTELEN	2001.02.26	21125 - KÜLTERÜLETI KÖZUTAK	RENDEZETT
Külterületi földutak	0620/ 2//	415	5241 Abádszalók, NÉVTELEN	2001.02.26	21125 - KÜLTERÜLETI KÖZUTAK	RENDEZETT
Külterületi földutak	0620/ 5//	416	5241 Abádszalók, NÉVTELEN	2001.02.26	21125 - KÜLTERÜLETI KÖZUTAK	RENDEZETT
Zártkerti út	3137/ 1//	417	5241 Abádszalók, NÉVTELEN	2001.02.26	21125 - KÜLTERÜLETI KÖZUTAK	RENDEZETT
Árok	0193/ //	418	5241 Abádszalók, NÉVTELEN	2001.02.26	00001 - MŰVELÉS ALÁ NEM TARTOZÓ BEÉPÍTETLEN FÖLDTERÜLET	RENDEZETT
Árok	0190/ //	419	5241 Abádszalók, NÉVTELEN	2001.02.26	00001 - MŰVELÉS ALÁ NEM TARTOZÓ BEÉPÍTETLEN FÖLDTERÜLET	RENDEZETT
Árok	095/ //	420	5241 Abádszalók, NÉVTELEN	2001.02.26	00001 - MŰVELÉS ALÁ NEM TARTOZÓ BEÉPÍTETLEN FÖLDTERÜLET	RENDEZETT
Árok	082/ 2//	421	5241 Abádszalók, NÉVTELEN	2001.02.26	00001 - MŰVELÉS ALÁ NEM TARTOZÓ BEÉPÍTETLEN FÖLDTERÜLET	RENDEZETT
Árok	082/ 1//	422	5241 Abádszalók, NÉVTELEN	2001.02.26	00001 - MŰVELÉS ALÁ NEM TARTOZÓ BEÉPÍTETLEN FÖLDTERÜLET	RENDEZETT
Árok	021/ //	423	5241 Abádszalók, NÉVTELEN	2001.02.26	00001 - MŰVELÉS ALÁ NEM TARTOZÓ BEÉPÍTETLEN FÖLDTERÜLET	RENDEZETT
Árok	035/ //	424	5241 Abádszalók, NÉVTELEN	2001.02.26	00001 - MŰVELÉS ALÁ NEM TARTOZÓ BEÉPÍTETLEN FÖLDTERÜLET	RENDEZETT
Árok	0521/ //	425	5241 Abádszalók, NÉVTELEN	2001.02.26	00001 - MŰVELÉS ALÁ NEM TARTOZÓ BEÉPÍTETLEN FÖLDTERÜLET	RENDEZETT
Árok	0520/ 8//	426	5241 Abádszalók, NÉVTELEN	2001.02.26	00001 - MŰVELÉS ALÁ NEM TARTOZÓ BEÉPÍTETLEN FÖLDTERÜLET	RENDEZETT
Árok	0523/ 2//	427	5241 Abádszalók, NÉVTELEN	2001.02.26	00001 - MŰVELÉS ALÁ NEM TARTOZÓ BEÉPÍTETLEN FÖLDTERÜLET	RENDEZETT
Árok	0523/ 4//	428	5241 Abádszalók, NÉVTELEN	2001.02.26	00001 - MŰVELÉS ALÁ NEM TARTOZÓ BEÉPÍTETLEN FÖLDTERÜLET	RENDEZETT
Árok	0656/ 2//	429	5241 Abádszalók, NÉVTELEN	2001.02.26	00001 - MŰVELÉS ALÁ NEM TARTOZÓ BEÉPÍTETLEN FÖLDTERÜLET	RENDEZETT

Abádszalók Város Önkormányzata - Közép- és hosszú távú vagyongazdálkodási terv 2020-2029

Árok	0684/ //	430	5241 Abádszalók, NÉVTELEN	2001.02.26	00001 - MŰVELÉS ALÁ NEM TARTOZÓ BEÉPÍTETLEN FÖLDTERÜLET	RENDEZETT
Árok	0720/ //	431	5241 Abádszalók, NÉVTELEN	2001.02.26	00001 - MŰVELÉS ALÁ NEM TARTOZÓ BEÉPÍTETLEN FÖLDTERÜLET	RENDEZETT
Árok	0714/ //	432	5241 Abádszalók, NÉVTELEN	2001.02.26	00001 - MŰVELÉS ALÁ NEM TARTOZÓ BEÉPÍTETLEN FÖLDTERÜLET	RENDEZETT
Árok	0717/ 1//	433	5241 Abádszalók, NÉVTELEN	2001.02.26	00001 - MŰVELÉS ALÁ NEM TARTOZÓ BEÉPÍTETLEN FÖLDTERÜLET	RENDEZETT
Árok	0679/ //	434	5241 Abádszalók, NÉVTELEN	2001.02.26	00001 - MŰVELÉS ALÁ NEM TARTOZÓ BEÉPÍTETLEN FÖLDTERÜLET	RENDEZETT
Árok	0717/ 2//	435	5241 Abádszalók, NÉVTELEN	2001.02.26	00001 - MŰVELÉS ALÁ NEM TARTOZÓ BEÉPÍTETLEN FÖLDTERÜLET	RENDEZETT
Árok	0699/ //	436	5241 Abádszalók, NÉVTELEN	2001.02.26	00001 - MŰVELÉS ALÁ NEM TARTOZÓ BEÉPÍTETLEN FÖLDTERÜLET	RENDEZETT
Árok	0519/ 5//	437	5241 Abádszalók, NÉVTELEN	2001.02.26	00001 - MŰVELÉS ALÁ NEM TARTOZÓ BEÉPÍTETLEN FÖLDTERÜLET	RENDEZETT
Árok	0523/ 3//	438	5241 Abádszalók, NÉVTELEN	2001.02.26	00001 - MŰVELÉS ALÁ NEM TARTOZÓ BEÉPÍTETLEN FÖLDTERÜLET	RENDEZETT
Külterületi földút	0686/ 1//	439	5241 Abádszalók, NÉVTELEN	2001.02.26	21125 - KÜLTERÜLETI KÖZUTAK	RENDEZETT
Külterületi földút	0749/ 1//	440	5241 Abádszalók, NÉVTELEN	2001.02.26	21125 - KÜLTERÜLETI KÖZUTAK	RENDEZETT
Földút	3533/ 2//	441	5241 Abádszalók, NÉVTELEN	2001.02.26	21120 - HELYI UTAK ÉS UTCÁK	RENDEZETT
Földút	3554/ 2//	442	5241 Abádszalók, NÉVTELEN	2001.02.26	21120 - HELYI UTAK ÉS UTCÁK	RENDEZETT
Külterületi földút	0258/ //	443	5241 Abádszalók, NÉVTELEN	2001.02.26	21125 - KÜLTERÜLETI KÖZUTAK	RENDEZETT
Külterületi földút	0350/ 1//	444	5241 Abádszalók, NÉVTELEN	1991.09.02	21125 - KÜLTERÜLETI KÖZUTAK	RENDEZETT
Külterületi földút	0730/ 1//	446	5241 Abádszalók, NÉVTELEN	2001.02.26	21125 - KÜLTERÜLETI KÖZUTAK	RENDEZETT
Külterületi földút	0852/ 4//	447	5241 Abádszalók, NÉVTELEN	1991.12.24	21125 - KÜLTERÜLETI KÖZUTAK	RENDEZETT
Földút zártkertben	3855/ //	448	5241 Abádszalók, NÉVTELEN	1991.09.02	21120 - HELYI UTAK ÉS UTCÁK	RENDEZETT
Földút zártkertben	3233/ //	449	5241 Abádszalók, NÉVTELEN	1991.09.02	21120 - HELYI UTAK ÉS UTCÁK	RENDEZETT
Földút zártkertben	3256/ //	450	5241 Abádszalók, NÉVTELEN	1991.09.02	21120 - HELYI UTAK ÉS UTCÁK	RENDEZETT
Földút zártkertben	3451/ 2//	451	5241 Abádszalók, NÉVTELEN	1991.09.02	21120 - HELYI UTAK ÉS UTCÁK	RENDEZETT
Földút zártkertben	3531/ 1//	452	5241 Abádszalók, NÉVTELEN	1991.09.02	21120 - HELYI UTAK ÉS UTCÁK	RENDEZETT
Termőföld	1571/ //	607	5241 Abádszalók, KENDERFÖLD	1991.11.04	00001 - MŰVELÉS ALÁ NEM TARTOZÓ BEÉPÍTETLEN FÖLDTERÜLET	RENDEZETT
Kivett	0110/ 1//	641	5241 Abádszalók, Külterület	1998.02.18	00001 - MŰVELÉS ALÁ NEM TARTOZÓ BEÉPÍTETLEN FÖLDTERÜLET	RENDEZETT

Abádszalók Város Önkormányzata - Közép- és hosszú távú vagyongazdálkodási terv 2020-2029

Vízmű	656/ 2/ /	643	5241 Abádszalók, HELYI	1991.11.04	00001 - MŰVELÉS ALÁ NEM TARTOZÓ BEÉPÍTETLEN FÖLDTERÜLET	RENDEZETT
Temetővel szemben	295/ 2/ /	647	5241 Abádszalók, BELTERÜLETEN	1991.09.02	00001 - MŰVELÉS ALÁ NEM TARTOZÓ BEÉPÍTETLEN FÖLDTERÜLET	RENDEZETT
Keserű tó	394/ //	648	5241 Abádszalók, BELTERÜLETEN	1991.11.04	00001 - MŰVELÉS ALÁ NEM TARTOZÓ BEÉPÍTETLEN FÖLDTERÜLET	RENDEZETT
Keserű tó	421/ //	649	5241 Abádszalók, BELTERÜLETEN	1991.11.04	00001 - MŰVELÉS ALÁ NEM TARTOZÓ BEÉPÍTETLEN FÖLDTERÜLET	RENDEZETT
Keserű tó	441/ 2/ /	650	5241 Abádszalók, BELTERÜLETEN	1991.11.04	00001 - MŰVELÉS ALÁ NEM TARTOZÓ BEÉPÍTETLEN FÖLDTERÜLET	RENDEZETT
Keserű tó	547/ 1/ /	651	5241 Abádszalók, BELTERÜLETEN	1991.11.04	00001 - MŰVELÉS ALÁ NEM TARTOZÓ BEÉPÍTETLEN FÖLDTERÜLET	RENDEZETT
Emlékmű	703/ 4/ /	654	5241 Abádszalók, BELTERÜLETEN	1991.09.02	00001 - MŰVELÉS ALÁ NEM TARTOZÓ BEÉPÍTETLEN FÖLDTERÜLET	RENDEZETT
Szalóki keserű	1540/ 5/ /	657	5241 Abádszalók, BELTERÜLETEN	1991.11.04	00001 - MŰVELÉS ALÁ NEM TARTOZÓ BEÉPÍTETLEN FÖLDTERÜLET	RENDEZETT
Vásártér, lakótelkek előtt	1552/ 12/ /	659	5241 Abádszalók, BELTERÜLETEN	1994.07.29	00001 - MŰVELÉS ALÁ NEM TARTOZÓ BEÉPÍTETLEN FÖLDTERÜLET	RENDEZETT
Üdülőterület	3006/ 8/ /	663	5241 Abádszalók, BELTERÜLETEN	1991.09.02	00001 - MŰVELÉS ALÁ NEM TARTOZÓ BEÉPÍTETLEN FÖLDTERÜLET	RENDEZETT
Park	123/ 2/ /	664	5241 Abádszalók, BELTERÜLETEN	1991.11.04	00001 - MŰVELÉS ALÁ NEM TARTOZÓ BEÉPÍTETLEN FÖLDTERÜLET	RENDEZETT
Temető előtt	0833/ 7/ /	665	5241 Abádszalók, BELTERÜLETEN	1991.05.21	00001 - MŰVELÉS ALÁ NEM TARTOZÓ BEÉPÍTETLEN FÖLDTERÜLET	RENDEZETT
Strand jobb oldal	3011/ //	666	5241 Abádszalók, BELTERÜLETEN		12313 - ÖNÁLLÓ ÜZLETEK ÉS BUTIKOK	RENDEZETT
Strand baloldal	3013/ //	667	5241 Abádszalók, BELTERÜLETEN	1990.01.01	12313 - ÖNÁLLÓ ÜZLETEK ÉS BUTIKOK	RENDEZETT
árok	0350/ 2/ /	668	5241 Abádszalók, BELTERÜLETEN	1991.09.02	00001 - MŰVELÉS ALÁ NEM TARTOZÓ BEÉPÍTETLEN FÖLDTERÜLET	RENDEZETT
Árok	0817/ 1/ /	669	5241 Abádszalók, BELTERÜLETEN	1991.09.02	00001 - MŰVELÉS ALÁ NEM TARTOZÓ BEÉPÍTETLEN FÖLDTERÜLET	RENDEZETT
Árok	0817/ 2/ /	670	5241 Abádszalók, BELTERÜLETEN	1991.09.02	00001 - MŰVELÉS ALÁ NEM TARTOZÓ BEÉPÍTETLEN FÖLDTERÜLET	RENDEZETT
Árok	0830/ //	671	5241 Abádszalók, BELTERÜLETEN	1991.09.02	00001 - MŰVELÉS ALÁ NEM TARTOZÓ BEÉPÍTETLEN FÖLDTERÜLET	RENDEZETT
Töltés	0510/ 7/ /	672	5241 Abádszalók, Kültérület	2001.02.26	21520 - GÁTAK, ÁRVÍZVÉDELMI TÖLTÉSEK	RENDEZETT
Telekmegosztás után bérlakás utja	1552/ 18/ /	706	5241 Abádszalók, Deák Ferenc UTCA 12	1994.07.29	21120 - HELYI UTAK ÉS UTCÁK	RENDEZETT

Abádszalók Város Önkormányzata - Közép- és hosszú távú vagyongazdálkodási terv 2020-2029

Telekmegosztás bérlakáshoz kiszolg út	1552/ 20/ /	707	5241 Abádszalók, Deák Ferenc UTCA 12	1994.07.29	21120 - HELYI UTAK ÉS UTCÁK	RENDEZETT
Üdülőterületi út Csillagfaluhoz	5499/ //	715	5241 Abádszalók, Deák Ferenc UTCA 12	2001.02.26	21120 - HELYI UTAK ÉS UTCÁK	RENDEZETT
árok	043/ //	716	5241 Abádszalók, Deák Ferenc UTCA 12	2001.02.14	00001 - MŰVELÉS ALÁ NEM TARTOZÓ BEÉPÍTETLEN FÖLDTERÜLET	RENDEZETT
Csatorna	0266/ 54/ /	721	5241 Abádszalók, Deák Ferenc UTCA	2001.09.03	00001 - MŰVELÉS ALÁ NEM TARTOZÓ BEÉPÍTETLEN FÖLDTERÜLET	RENDEZETT
Külterületi földút	0315/ 2//	722	5241 Abádszalók, Deák Ferenc UTCA 12	2001.02.13	21125 - KÜLTERÜLETI KÖZUTAK	RENDEZETT
Külterületi földút	0315/ 3//	723	5241 Abádszalók, Deák Ferenc UTCA 12	2001.02.16	21125 - KÜLTERÜLETI KÖZUTAK	RENDEZETT
Külterületi földút	0331/ 1//	724	5241 Abádszalók, Deák Ferenc UTCA 12	2001.02.16	21125 - KÜLTERÜLETI KÖZUTAK	RENDEZETT
Külterületi földút	0333/ 1//	725	5241 Abádszalók, Deák Ferenc UTCA 12	2001.02.16	21125 - KÜLTERÜLETI KÖZUTAK	RENDEZETT
Külterületi földút	0333/ 2//	726	5241 Abádszalók, Deák Ferenc UTCA 12	2005.03.31	21125 - KÜLTERÜLETI KÖZUTAK	RENDEZETT
Külterületi földút	0341/ 1//	727	5241 Abádszalók, Deák Ferenc UTCA 12	2001.02.16	21125 - KÜLTERÜLETI KÖZUTAK	RENDEZETT
Külterületi földút	0341/ 2//	728	5241 Abádszalók, Deák Ferenc UTCA 12	2005.03.31	21125 - KÜLTERÜLETI KÖZUTAK	RENDEZETT
Külterületi földút	0346/ //	729	5241 Abádszalók, Deák Ferenc UTCA 12	2001.02.16	21125 - KÜLTERÜLETI KÖZUTAK	RENDEZETT
Külterületi földút	0348/ //	730	5241 Abádszalók, Deák Ferenc UTCA	2001.02.16	21125 - KÜLTERÜLETI KÖZUTAK	RENDEZETT
Külterületi földút	0349/ //	731	5241 Abádszalók, Deák Ferenc UTCA 12	2005.03.31	21125 - KÜLTERÜLETI KÖZUTAK	RENDEZETT
Külterületi földút	0678/ 1//	732	5241 Abádszalók, Deák Ferenc UTCA 12	2005.03.31	21125 - KÜLTERÜLETI KÖZUTAK	RENDEZETT
Lakóút	1998/ 2//	739	5241 Abádszalók, Deák Ferenc UTCA 12	1991.01.01	21120 - HELYI UTAK ÉS UTCÁK	RENDEZETT
Külterületi termőföld felajánlásból	0185/ 15/ /	748	5241 Abádszalók, Külterület	2007.05.29	00001 - MŰVELÉS ALÁ NEM TARTOZÓ BEÉPÍTETLEN FÖLDTERÜLET	RENDEZETT
Külterületi termőföld	0218/ 5//	749	5241 Abádszalók, Külterület	2007.05.29	00001 - MŰVELÉS ALÁ NEM TARTOZÓ BEÉPÍTETLEN FÖLDTERÜLET	RENDEZETT
Külterületi szántó	0268/ 42/ /	750	5241 Abádszalók, Külterület	2007.05.29	00001 - MŰVELÉS ALÁ NEM TARTOZÓ BEÉPÍTETLEN FÖLDTERÜLET	RENDEZETT
Kunhegyes külterület	01008/ 12//	751	5241 Kunhegyes, KÜLTERÜLET	2007.05.30	00001 - MŰVELÉS ALÁ NEM TARTOZÓ BEÉPÍTETLEN FÖLDTERÜLET	RENDEZETT

Abádszalók Város Önkormányzata - Közép- és hosszú távú vagyongazdálkodási terv 2020-2029

Tiszabura Külterület földfelajánlás	0199/ 7/ /	752	5241 Tiszabura, KÜLTERÜLET	2007.05.29	00001 - MŰVELÉS ALÁ NEM TARTOZÓ BEÉPÍTETLEN FÖLDTERÜLET	RENDEZETT
Külterületi erdő	0205/ 25/ /	753	5241 Abádszalók, Külterület	2007.05.29	00001 - MŰVELÉS ALÁ NEM TARTOZÓ BEÉPÍTETLEN FÖLDTERÜLET	RENDEZETT
Külterületi gyeplé, legelő, szántó, erdő és csatorna	0208/ 3/ /	754	5241 Abádszalók, Külterület	2007.08.21	00001 - MŰVELÉS ALÁ NEM TARTOZÓ BEÉPÍTETLEN FÖLDTERÜLET	RENDEZETT
Külterületi gyeplé felajánlás	0208/ 6/ /	755	5241 Abádszalók, Külterület	2007.08.21	00001 - MŰVELÉS ALÁ NEM TARTOZÓ BEÉPÍTETLEN FÖLDTERÜLET	RENDEZETT
Földfelajánlás Külterületi erdő	0218/ 2/ /	756	5241 Abádszalók, Külterület	2007.05.21	00001 - MŰVELÉS ALÁ NEM TARTOZÓ BEÉPÍTETLEN FÖLDTERÜLET	RENDEZETT
Földfelajánlás külterületi gyeplé	0208/ 7/ /	757	5241 Abádszalók, Külterület	2007.05.21	00001 - MŰVELÉS ALÁ NEM TARTOZÓ BEÉPÍTETLEN FÖLDTERÜLET	RENDEZETT
Külterületi erdő felajánlás	0218/ 6/ /	758	5241 Abádszalók, Külterület	2007.05.21	00001 - MŰVELÉS ALÁ NEM TARTOZÓ BEÉPÍTETLEN FÖLDTERÜLET	RENDEZETT
Földfelajánlás külterületi szántó	0218/ 7/ /	759	5241 Abádszalók, Külterület	2007.05.21	00001 - MŰVELÉS ALÁ NEM TARTOZÓ BEÉPÍTETLEN FÖLDTERÜLET	RENDEZETT
Külterületi erdő felajánlás	0185/ 4/ /	762	5241 Abádszalók, Külterület	2007.05.29	00001 - MŰVELÉS ALÁ NEM TARTOZÓ BEÉPÍTETLEN FÖLDTERÜLET	RENDEZETT
Külterületi erdő "felajánlás"	0185/ 7/ /	763	5241 Abádszalók, Külterület	2007.05.29	00001 - MŰVELÉS ALÁ NEM TARTOZÓ BEÉPÍTETLEN FÖLDTERÜLET	RENDEZETT
Külterületi erdő "Földfelajánlás"	0185/ 8/ /	764	5241 Abádszalók, Külterület	2007.05.29	00001 - MŰVELÉS ALÁ NEM TARTOZÓ BEÉPÍTETLEN FÖLDTERÜLET	RENDEZETT
Külterületi erdő "földfelajánlás"	0185/ 11/ /	765	5241 Abádszalók, Külterület	2007.05.29	00001 - MŰVELÉS ALÁ NEM TARTOZÓ BEÉPÍTETLEN FÖLDTERÜLET	RENDEZETT
Külterületi termőföld "földfelajánlás"	0185/ 34/ /	766	5241 Abádszalók, Külterület	2007.05.29	00001 - MŰVELÉS ALÁ NEM TARTOZÓ BEÉPÍTETLEN FÖLDTERÜLET	RENDEZETT
Külterületi erdő "földfelajánlás"	0185/ 38/ /	767	5241 Abádszalók, Külterület	2007.05.29	00001 - MŰVELÉS ALÁ NEM TARTOZÓ BEÉPÍTETLEN FÖLDTERÜLET	RENDEZETT
Külterületi erdő (földfelajánlás)	0185/ 39/ /	768	5241 Abádszalók, Külterület	2007.05.29	00001 - MŰVELÉS ALÁ NEM TARTOZÓ BEÉPÍTETLEN FÖLDTERÜLET	RENDEZETT
Külterületi erdő (földfelajánlás)	0120/ 48/ /	769	5241 Abádszalók, Külterület	2007.05.29	00001 - MŰVELÉS ALÁ NEM TARTOZÓ BEÉPÍTETLEN FÖLDTERÜLET	RENDEZETT
Külterületi szántó (földfelajánlás)	0120/ 49/ /	770	5241 Abádszalók, Külterület	2007.05.29	00001 - MŰVELÉS ALÁ NEM TARTOZÓ BEÉPÍTETLEN FÖLDTERÜLET	RENDEZETT
Külterületi szántó (földfelajánlás)	0120/ 54/ /	771	5241 Abádszalók, Külterület	2007.05.29	00001 - MŰVELÉS ALÁ NEM TARTOZÓ BEÉPÍTETLEN FÖLDTERÜLET	RENDEZETT
Külterületi szántó (földfelajánlás)	0185/ 52/ /	772	5241 Abádszalók, Külterület	2007.11.23	00001 - MŰVELÉS ALÁ NEM TARTOZÓ BEÉPÍTETLEN FÖLDTERÜLET	RENDEZETT
Külterületi szántó (földfelajánlás)	0185/ 36/ /	773	5241 Abádszalók, Külterület	2007.05.29	00001 - MŰVELÉS ALÁ NEM TARTOZÓ BEÉPÍTETLEN FÖLDTERÜLET	RENDEZETT

Abádszalók Város Önkormányzata - Közép- és hosszú távú vagyongazdálkodási terv 2020-2029

Külterületi termőföld (földfelajánlás)	0185/ 37/ /	774	5241 Abádszalók, Külterület	2007.05.29	00001 - MŰVELÉS ALÁ NEM TARTOZÓ BEÉPÍTETLEN FÖLDTERÜLET	RENDEZETT
Külterületi termőföld (felajánlás)	0185/ 56/ /	775	5241 Abádszalók, Külterület	2007.05.29	00001 - MŰVELÉS ALÁ NEM TARTOZÓ BEÉPÍTETLEN FÖLDTERÜLET	RENDEZETT
Külterületi erdő (földfelajánlás)	0671/ 3/ /	776	5241 Abádszalók, Külterület	2007.05.29	00001 - MŰVELÉS ALÁ NEM TARTOZÓ BEÉPÍTETLEN FÖLDTERÜLET	RENDEZETT
Külterületi erdő (földfelajánlás)	0120/ 43/ /	777	5241 Abádszalók, Külterület	2007.05.29	00001 - MŰVELÉS ALÁ NEM TARTOZÓ BEÉPÍTETLEN FÖLDTERÜLET	RENDEZETT
Külterületi erdő (felajánlás)	0120/ 44/ /	778	5241 Abádszalók, Külterület	2007.05.29	00001 - MŰVELÉS ALÁ NEM TARTOZÓ BEÉPÍTETLEN FÖLDTERÜLET	RENDEZETT
Külterületi erdő (földfelajánlás)	0120/ 45/ /	779	5241 Abádszalók, Külterület	2007.05.29	00001 - MŰVELÉS ALÁ NEM TARTOZÓ BEÉPÍTETLEN FÖLDTERÜLET	RENDEZETT
Külterületi erdő (földfelajánlás)	0120/ 46/ /	780	5241 Abádszalók, Külterület	2007.05.29	00001 - MŰVELÉS ALÁ NEM TARTOZÓ BEÉPÍTETLEN FÖLDTERÜLET	RENDEZETT
Külterületi erdő (földfelajánlás)	0120/ 47/ /	781	5241 Abádszalók, Külterület	2007.05.29	00001 - MŰVELÉS ALÁ NEM TARTOZÓ BEÉPÍTETLEN FÖLDTERÜLET	RENDEZETT
Külterületi gyepek (földfelajánlás)	0138/ 6/ /	782	5241 Abádszalók, Külterület	2007.05.29	00001 - MŰVELÉS ALÁ NEM TARTOZÓ BEÉPÍTETLEN FÖLDTERÜLET	RENDEZETT
Külterületi gyepek (földfelajánlás)	0162/ 23/ /	783	5241 Abádszalók, Külterület	2007.05.29	00001 - MŰVELÉS ALÁ NEM TARTOZÓ BEÉPÍTETLEN FÖLDTERÜLET	RENDEZETT
Külterületi gyepek (földfelajánlás)	0179/ 14/ /	784	5241 Abádszalók, Külterület	2007.05.29	00001 - MŰVELÉS ALÁ NEM TARTOZÓ BEÉPÍTETLEN FÖLDTERÜLET	RENDEZETT
Külterületi erdő (földfelajánlás)	0120/ 42/ /	785	5241 Abádszalók, Külterület	2007.05.29	00001 - MŰVELÉS ALÁ NEM TARTOZÓ BEÉPÍTETLEN FÖLDTERÜLET	RENDEZETT
Külterületi szántó	0162/ 19/ /	787	5241 Abádszalók, Külterület	2007.05.29	00001 - MŰVELÉS ALÁ NEM TARTOZÓ BEÉPÍTETLEN FÖLDTERÜLET	RENDEZETT
Külterületi szántó	0162/ 20/ /	788	5241 Abádszalók, Külterület	2007.05.29	00001 - MŰVELÉS ALÁ NEM TARTOZÓ BEÉPÍTETLEN FÖLDTERÜLET	RENDEZETT
Külterületi szántó	0162/ 21/ /	789	5241 Abádszalók, Külterület	2007.05.29	00001 - MŰVELÉS ALÁ NEM TARTOZÓ BEÉPÍTETLEN FÖLDTERÜLET	RENDEZETT
Külterületi gyepek és szántó	0162/ 22/ /	790	5241 Abádszalók, Külterület	2007.05.29	00001 - MŰVELÉS ALÁ NEM TARTOZÓ BEÉPÍTETLEN FÖLDTERÜLET	RENDEZETT
Külterületi erdő	0366/ //	791	5241 Abádszalók, Külterület	2007.05.29	00001 - MŰVELÉS ALÁ NEM TARTOZÓ BEÉPÍTETLEN FÖLDTERÜLET	RENDEZETT
Külterületi erdő	0757/ //	792	5241 Abádszalók, Külterület		00001 - MŰVELÉS ALÁ NEM TARTOZÓ BEÉPÍTETLEN FÖLDTERÜLET	RENDEZETT
Külterületi gyepek	0138/ 7/ /	793	5241 Abádszalók, Külterület	2007.05.29	00001 - MŰVELÉS ALÁ NEM TARTOZÓ BEÉPÍTETLEN FÖLDTERÜLET	RENDEZETT
Külterület gyümölcsös	0157/ 4/ /	794	5241 Abádszalók, Külterület	2007.05.29	00001 - MŰVELÉS ALÁ NEM TARTOZÓ BEÉPÍTETLEN FÖLDTERÜLET	RENDEZETT

Abádszalók Város Önkormányzata - Közép- és hosszú távú vagyongazdálkodási terv 2020-2029

Külterületi erdő	0157/ 6/ /	795	5241 Abádszalók, Külterület	2007.05.29	00001 - MŰVELÉS ALÁ NEM TARTOZÓ BEÉPÍTETLEN FÖLDTERÜLET	RENDEZETT
Földfelajánlás erdő	0157/ 7/ /	796	5241 Abádszalók, Külterület	2007.05.29	00001 - MŰVELÉS ALÁ NEM TARTOZÓ BEÉPÍTETLEN FÖLDTERÜLET	RENDEZETT
Földfelajánlás kült. sztó	0157/ 8/ /	797	5241 Abádszalók, Külterület	2007.05.29	00001 - MŰVELÉS ALÁ NEM TARTOZÓ BEÉPÍTETLEN FÖLDTERÜLET	RENDEZETT
Földfelajánlás gyepek kült.	0157/ 9/ /	798	5241 Abádszalók, Külterület	2007.05.29	00001 - MŰVELÉS ALÁ NEM TARTOZÓ BEÉPÍTETLEN FÖLDTERÜLET	RENDEZETT
Földfelajánlás kült. erdő	0159/ 2/ /	799	5241 Abádszalók, Külterület	2007.05.29	00001 - MŰVELÉS ALÁ NEM TARTOZÓ BEÉPÍTETLEN FÖLDTERÜLET	RENDEZETT
Földfelajánlás kült. erdő	0162/ 10/ /	800	5241 Abádszalók, Külterület	2007.05.29	00001 - MŰVELÉS ALÁ NEM TARTOZÓ BEÉPÍTETLEN FÖLDTERÜLET	RENDEZETT
Földfelajánlás kült. erdő	0162/ 11/ /	801	5241 Abádszalók, Külterület	2007.05.29	00001 - MŰVELÉS ALÁ NEM TARTOZÓ BEÉPÍTETLEN FÖLDTERÜLET	RENDEZETT
Földfelajánlás kült. sztó, gyepek	0162/ 12/ /	802	5241 Abádszalók, Külterület	2007.05.29	00001 - MŰVELÉS ALÁ NEM TARTOZÓ BEÉPÍTETLEN FÖLDTERÜLET	RENDEZETT
Földfelajánlás kült. sztó, erdő	0162/ 15/ /	803	5241 Abádszalók, Külterület	2007.05.29	00001 - MŰVELÉS ALÁ NEM TARTOZÓ BEÉPÍTETLEN FÖLDTERÜLET	RENDEZETT
Külterületi sztó földfelajánlás	0218/ 10/ /	804	5241 Abádszalók, Külterület	2007.05.29	00001 - MŰVELÉS ALÁ NEM TARTOZÓ BEÉPÍTETLEN FÖLDTERÜLET	RENDEZETT
Földfelajánlás kült. erdő	0218/ 11/ /	805	5241 Abádszalók, Külterület	2007.05.29	00001 - MŰVELÉS ALÁ NEM TARTOZÓ BEÉPÍTETLEN FÖLDTERÜLET	RENDEZETT
Földfelajánlás kült. erdő	0218/ 18/ /	806	5241 Abádszalók, Külterület	2007.05.29	00001 - MŰVELÉS ALÁ NEM TARTOZÓ BEÉPÍTETLEN FÖLDTERÜLET	RENDEZETT
Földfelajánlás kült. erdő	0218/ 33/ /	807	5241 Abádszalók, Külterület	2007.05.29	00001 - MŰVELÉS ALÁ NEM TARTOZÓ BEÉPÍTETLEN FÖLDTERÜLET	RENDEZETT
Külterületi erdő földfelajánlás	044/ 8/ /	808	5241 Tiszaderzs, KÜLTERÜLET	2007.05.29	00001 - MŰVELÉS ALÁ NEM TARTOZÓ BEÉPÍTETLEN FÖLDTERÜLET	RENDEZETT
Külterületi szántó földfelajánlás	0218/ 34/ /	809	5241 Abádszalók, Külterület	2007.05.29	00001 - MŰVELÉS ALÁ NEM TARTOZÓ BEÉPÍTETLEN FÖLDTERÜLET	RENDEZETT
Külterületi szántó földfelajánlás	0218/ 45/ /	810	5241 Abádszalók, Külterület	2007.05.29	00001 - MŰVELÉS ALÁ NEM TARTOZÓ BEÉPÍTETLEN FÖLDTERÜLET	RENDEZETT
Földfelajánlás külterületi erdő	0218/ 46/ /	811	5241 Abádszalók, Külterület	2007.05.29	00001 - MŰVELÉS ALÁ NEM TARTOZÓ BEÉPÍTETLEN FÖLDTERÜLET	RENDEZETT
Külterületi erdő földfelajánlás	0218/ 47/ /	812	5241 Abádszalók, Külterület	2007.05.29	00001 - MŰVELÉS ALÁ NEM TARTOZÓ BEÉPÍTETLEN FÖLDTERÜLET	RENDEZETT
Külterületi szántó földfelajánlás	0218/ 48/ /	813	5241 Abádszalók, Külterület	2007.05.29	00001 - MŰVELÉS ALÁ NEM TARTOZÓ BEÉPÍTETLEN FÖLDTERÜLET	RENDEZETT
Külterületi szántó földfelajánlás	0218/ 49/ /	814	5241 Abádszalók, Külterület	2007.05.29	00001 - MŰVELÉS ALÁ NEM TARTOZÓ BEÉPÍTETLEN FÖLDTERÜLET	RENDEZETT

Abádszalók Város Önkormányzata - Közép- és hosszú távú vagyongazdálkodási terv 2020-2029

Földfelajánlás Külterületi szántó	0218/ 50/ /	815	5241 Abádszalók, Külterület	2007.05.29	00001 - MŰVELÉS ALÁ NEM TARTOZÓ BEÉPÍTETLEN FÖLDTERÜLET	RENDEZETT
Külterületi szántó földfelajánlás	0218/ 51/ /	816	5241 Abádszalók, Külterület	2007.05.29	00001 - MŰVELÉS ALÁ NEM TARTOZÓ BEÉPÍTETLEN FÖLDTERÜLET	RENDEZETT
Külterületi szántó földfelajánlás	0218/ 52/ /	817	5241 Abádszalók, Külterület	2007.05.29	00001 - MŰVELÉS ALÁ NEM TARTOZÓ BEÉPÍTETLEN FÖLDTERÜLET	RENDEZETT
Külterületi szántó földfelajánlás	0218/ 53/ /	818	5241 Abádszalók, Külterület	2007.05.29	00001 - MŰVELÉS ALÁ NEM TARTOZÓ BEÉPÍTETLEN FÖLDTERÜLET	RENDEZETT
Külterületi szántó földfelajánlás	0218/ 54/ /	819	5241 Abádszalók, Külterület	2007.05.29	00001 - MŰVELÉS ALÁ NEM TARTOZÓ BEÉPÍTETLEN FÖLDTERÜLET	RENDEZETT
Földfelajánlás	0218/ 55/ /	820	5241 Abádszalók, Külterület	2007.05.29	00001 - MŰVELÉS ALÁ NEM TARTOZÓ BEÉPÍTETLEN FÖLDTERÜLET	RENDEZETT
Külterületi erdő földfelajánlás	0218/ 58/ /	821	5241 Abádszalók, Külterület	2007.05.29	00001 - MŰVELÉS ALÁ NEM TARTOZÓ BEÉPÍTETLEN FÖLDTERÜLET	RENDEZETT
Külterületi erdő földfelajánlás	0218/ 72/ /	822	5241 Abádszalók, Külterület	2007.05.29	00001 - MŰVELÉS ALÁ NEM TARTOZÓ BEÉPÍTETLEN FÖLDTERÜLET	RENDEZETT
Földfelajánlás külterületi szántó	0218/ 73/ /	823	5241 Abádszalók, Külterület	2007.05.29	00001 - MŰVELÉS ALÁ NEM TARTOZÓ BEÉPÍTETLEN FÖLDTERÜLET	RENDEZETT
Külterületi szántó földfelajánlás	0218/ 79/ /	824	5241 Abádszalók, Külterület	2007.05.29	00001 - MŰVELÉS ALÁ NEM TARTOZÓ BEÉPÍTETLEN FÖLDTERÜLET	RENDEZETT
Külterületi szántó földfelajánlás	0218/ 8/ /	825	5241 Abádszalók, Külterület	2007.05.29	00001 - MŰVELÉS ALÁ NEM TARTOZÓ BEÉPÍTETLEN FÖLDTERÜLET	RENDEZETT
Külterületi szántó földfelajánlás	0218/ 80/ /	826	5241 Abádszalók, Külterület	2007.05.29	00001 - MŰVELÉS ALÁ NEM TARTOZÓ BEÉPÍTETLEN FÖLDTERÜLET	RENDEZETT
Külterületi szántó földfelajánlás	0218/ 9/ /	827	5241 Abádszalók, Külterület	2007.05.29	00001 - MŰVELÉS ALÁ NEM TARTOZÓ BEÉPÍTETLEN FÖLDTERÜLET	RENDEZETT
Külterületi erdő földfelajánlás	0266/ 16/ /	828	5241 Abádszalók, Külterület	2007.05.29	00001 - MŰVELÉS ALÁ NEM TARTOZÓ BEÉPÍTETLEN FÖLDTERÜLET	RENDEZETT
Külterületi szántó földfelajánlás	0266/ 32/ /	829	5241 Abádszalók, Külterület	2007.05.29	00001 - MŰVELÉS ALÁ NEM TARTOZÓ BEÉPÍTETLEN FÖLDTERÜLET	RENDEZETT
Külterületi szántó	0266/ 36/ /	830	5241 Abádszalók, Külterület	2007.05.29	00001 - MŰVELÉS ALÁ NEM TARTOZÓ BEÉPÍTETLEN FÖLDTERÜLET	RENDEZETT
Külterületi erdő földfelajánlás	0266/ 40/ /	831	5241 Abádszalók, Külterület	2007.05.29	00001 - MŰVELÉS ALÁ NEM TARTOZÓ BEÉPÍTETLEN FÖLDTERÜLET	RENDEZETT
Külterületi szántó földfelajánlás	0266/ 50/ /	832	5241 Abádszalók, Külterület	2007.05.29	00001 - MŰVELÉS ALÁ NEM TARTOZÓ BEÉPÍTETLEN FÖLDTERÜLET	RENDEZETT
Külterületi szántó földfelajánlás	0266/ 63/ /	833	5241 Abádszalók, Külterület	2007.05.29	00001 - MŰVELÉS ALÁ NEM TARTOZÓ BEÉPÍTETLEN FÖLDTERÜLET	RENDEZETT
Külterületi szántó, erdő	0266/ 42/ /	834	5241 Abádszalók, Külterület	2007.05.29	00001 - MŰVELÉS ALÁ NEM TARTOZÓ BEÉPÍTETLEN FÖLDTERÜLET	RENDEZETT

Abádszalók Város Önkormányzata - Közép- és hosszú távú vagyongazdálkodási terv 2020-2029

Külterületi szántó	0266/ 74/ /	835	5241 Abádszalók, Külterület	2007.05.29	00001 - MŰVELÉS ALÁ NEM TARTOZÓ BEÉPÍTETLEN FÖLDTERÜLET	RENDEZETT
Külterületi szántó	0266/ 75/ /	836	5241 Abádszalók, Külterület	2007.05.29	00001 - MŰVELÉS ALÁ NEM TARTOZÓ BEÉPÍTETLEN FÖLDTERÜLET	RENDEZETT
Külterületi szántó földfelajánlás	0274/ 22/ /	837	5241 Abádszalók, Külterület	2007.05.29	00001 - MŰVELÉS ALÁ NEM TARTOZÓ BEÉPÍTETLEN FÖLDTERÜLET	RENDEZETT
Külterületi szántó földfelajánlás	0274/ 30/ /	838	5241 Abádszalók, Külterület	2007.05.29	00001 - MŰVELÉS ALÁ NEM TARTOZÓ BEÉPÍTETLEN FÖLDTERÜLET	RENDEZETT
Külterületi erdő földfelajánlás	0278/ 6//	839	5241 Abádszalók, Külterület	2007.12.29	00001 - MŰVELÉS ALÁ NEM TARTOZÓ BEÉPÍTETLEN FÖLDTERÜLET	RENDEZETT
Külterületi szántó földfelajánlás	0278/ 7//	840	5241 Abádszalók, Külterület	2007.05.29	00001 - MŰVELÉS ALÁ NEM TARTOZÓ BEÉPÍTETLEN FÖLDTERÜLET	RENDEZETT
Külterületi erdő	0287/ 1//	841	5241 Abádszalók, Külterület	2007.05.29	00001 - MŰVELÉS ALÁ NEM TARTOZÓ BEÉPÍTETLEN FÖLDTERÜLET	RENDEZETT
Külterületi erdő földfelajánlás	0287/ 23/ /	842	5241 Abádszalók, Külterület	2007.05.29	00001 - MŰVELÉS ALÁ NEM TARTOZÓ BEÉPÍTETLEN FÖLDTERÜLET	RENDEZETT
Külterületi erdő földfelajánlás	0287/ 4//	843	5241 Abádszalók, Külterület	2007.05.29	00001 - MŰVELÉS ALÁ NEM TARTOZÓ BEÉPÍTETLEN FÖLDTERÜLET	RENDEZETT
Külterületi erdő földfelajánlás	0287/ 5//	844	5241 Abádszalók, Külterület	2007.05.29	00001 - MŰVELÉS ALÁ NEM TARTOZÓ BEÉPÍTETLEN FÖLDTERÜLET	RENDEZETT
Külterületi szántó földfelajánlás	0629/ 6//	845	5241 Abádszalók, Külterület	2007.05.29	00001 - MŰVELÉS ALÁ NEM TARTOZÓ BEÉPÍTETLEN FÖLDTERÜLET	RENDEZETT
Külterületi erdő	069/ 21//	846	5241 Abádszalók, Külterület	2007.05.29	00001 - MŰVELÉS ALÁ NEM TARTOZÓ BEÉPÍTETLEN FÖLDTERÜLET	RENDEZETT
Külterületi szántó földfelajánlás	0739/ 2//	847	5241 Abádszalók, Külterület	2007.05.29	00001 - MŰVELÉS ALÁ NEM TARTOZÓ BEÉPÍTETLEN FÖLDTERÜLET	RENDEZETT
Külterületi erdő földfelajánlás	0758/ 1//	848	5241 Abádszalók, Külterület	2007.05.29	00001 - MŰVELÉS ALÁ NEM TARTOZÓ BEÉPÍTETLEN FÖLDTERÜLET	RENDEZETT
Külterületi erdő földfelajánlás	0761/ 1//	849	5241 Abádszalók, Külterület	2007.05.29	00001 - MŰVELÉS ALÁ NEM TARTOZÓ BEÉPÍTETLEN FÖLDTERÜLET	RENDEZETT
Külterületi erdő földfelajánlás	0793/ 9//	850	5241 Abádszalók, Külterület	2007.05.29	00001 - MŰVELÉS ALÁ NEM TARTOZÓ BEÉPÍTETLEN FÖLDTERÜLET	RENDEZETT
Külterületi erdő földfelajánlás	0803/ 1//	851	5241 Abádszalók, Külterület	2007.05.29	00001 - MŰVELÉS ALÁ NEM TARTOZÓ BEÉPÍTETLEN FÖLDTERÜLET	RENDEZETT
Külterületi erdő földfelajánlás	0812/ 7//	852	5241 Abádszalók, Külterület	2007.05.29	00001 - MŰVELÉS ALÁ NEM TARTOZÓ BEÉPÍTETLEN FÖLDTERÜLET	RENDEZETT
Külterületi erdő földfelajánlás	0818/ 3//	853	5241 Abádszalók, Külterület	2007.05.29	00001 - MŰVELÉS ALÁ NEM TARTOZÓ BEÉPÍTETLEN FÖLDTERÜLET	RENDEZETT
Külterületi erdő földfelajánlás	044/ 31//	854	5241 Tiszaderzs, KÜLTERÜLET	2007.05.29	00001 - MŰVELÉS ALÁ NEM TARTOZÓ BEÉPÍTETLEN FÖLDTERÜLET	RENDEZETT

Abádszalók Város Önkormányzata - Közép- és hosszú távú vagyongazdálkodási terv 2020-2029

Külterületi erdő földfelajánlás	044/ 9/ /	855	5241 Tiszaderzs, KÜLTERÜLET	2007.05.29	00001 - MŰVELÉS ALÁ NEM TARTOZÓ BEÉPÍTETLEN FÖLDTERÜLET	RENDEZETT
Földfelajánlás	044/ 32/ /	856	5241 Tiszaderzs, KÜLTERÜLET	2007.05.29	00001 - MŰVELÉS ALÁ NEM TARTOZÓ BEÉPÍTETLEN FÖLDTERÜLET	RENDEZETT
Közút	733/ 3/ /	859	5241 Abádszalók, Arany János UTCA	1991.09.02	21120 - HELYI UTAK ÉS UTCÁK	RENDEZETT
Közút	733/ 4/ /	860	5241 Abádszalók, ALSÓERDŐSOR	1991.09.02	00001 - MŰVELÉS ALÁ NEM TARTOZÓ BEÉPÍTETLEN FÖLDTERÜLET	RENDEZETT
Belterületi burkolt út	6727/ //	873	5241 Abádszalók, GYÜMÖLCSÖSHÖZ VEZETŐ	2001.02.26	21124 - BELTERÜLETI KISZOLGÁLÓ ÉS LAKÓUTAK	RENDEZETT
Külterületi közút	0147/ 3/ /	874	5241 Abádszalók, GYÜMÖLCSÖSHÖZ VEZETŐ	2001.02.26	21125 - KÜLTERÜLETI KÖZUTAK	RENDEZETT
Belterületi út	6726/ //	875	5241 Abádszalók, GYÜMÖLCSÖSHÖZ VEZETŐ	2001.02.26	21124 - BELTERÜLETI KISZOLGÁLÓ ÉS LAKÓUTAK	RENDEZETT
Külterületi közút	0654/ 5/ /	876	5241 Abádszalók, GYÜMÖLCSÖSHÖZ VEZETŐ	2001.02.26	21125 - KÜLTERÜLETI KÖZUTAK	RENDEZETT
Vízműtelep	656/ 3/ /	886	5241 Abádszalók, DRÁGFY KÖZ 10	1991.11.04	12000 - NEM LAKÓÉPÜLETEK	RENDEZETT
Füzes kemping kivett táborhely	3014/3//	889			00003 - ZÖLDTERÜLET	RENDEZETT
Füzes kemping kivett közút	3014/5//	891	5241 ABÁDSZALÓK, FÜZES KEMPING UTCA	2017.06.16	21100 - UTAK	RENDEZETT
kivett terület (akna csatorna erdő)	1537/1///	896			00001 - MŰVELÉS ALÁ NEM TARTOZÓ BEÉPÍTETLEN FÖLDTERÜLET	RENDEZETT
kivett beépítetlen terület	1537/2//	897	5241 ABÁDSZALÓK, BEÉPÍTETLEN TERÜLET	2019.01.01	00001 - MŰVELÉS ALÁ NEM TARTOZÓ BEÉPÍTETLEN FÖLDTERÜLET	RENDEZETT

2. sz. melléklet: Korlátozottan forgalomképes ingatlanok

Megnevezés	Helyrajzi szám	Napló-sorszám	Utcanév	Adatfelfektes időpontja	Ingatlanjelleg	Jogi rendezettség
Polgármesteri Hivatal	123/ 1/ /	1	5241 Abádszalók, Deák Ferenc UTCA 12	1991.05.15	12201 - POLGÁRMESTERI HIVATALOK, KÖRJEGYZŐSÉGEK ÉPÜLETEI	RENDEZETT
Közzet Orvosi rendelő	124/ //	2	5241 Abádszalók, Deák Ferenc UTCA 16	1991.11.04	12645 - HÁZIORVOSI RENDELŐ	RENDEZETT
Szolgáltatóház	110/ 1/ /	4	5241 Abádszalók, Deák Ferenc UTCA 8	1991.11.04	12313 - ÖNÁLLÓ ÜZLETEK ÉS BUTIKOK	RENDEZETT
Általános iskola	690/ 1/ /	6	5241 Abádszalók, István király UTCA 1	1991.11.04	12633 - ÁLTALÁNOS ISKOLA	RENDEZETT
Általános iskola, kiegészítő (használaton kívüli)	706/ //	102	5241 Abádszalók, István király UTCA 11	1991.11.04	12700 - EGYÉB NEM LAKÓÉPÜLETEK	RENDEZETT
Könyvtár	707/ 1/ /	104	5241 Abádszalók, István király UTCA 15	1999.05.12	12621 - KÖNYVTÁR ÉS RAKTÁRAI	RENDEZETT
Sporttelep	701/ 3/ /	105	5241 Abádszalók, Deák Ferenc UTCA	1991.11.04	12651 - LABDAJÁTÉKPÁLYÁK	RENDEZETT
Bölcsőde, Idősek otthona	128/ //	106	5241 Abádszalók, KOSSUTH 6	1991.11.04	12631 - BÖLCSŐDE	RENDEZETT
Bérlakás	1028/ 9//	107	5241 Abádszalók, Délibáb UTCA 4	1992.01.27	11211 - KÉTLAKÁSOS CSALÁDI ÉS IKERHÁZAK VAGY SORHÁZAK	RENDEZETT
Bérlakás	125/ 1/ /	108	5241 Abádszalók, Deák Ferenc UTCA 18	1991.11.04	11210 - KÉTLAKÁSOS ÉPÜLETEK	RENDEZETT
Abádi Óvoda	229/ //	109	5241 Abádszalók, DOBÓ 12	1991.11.04	12632 - ÓVODA	RENDEZETT
Mozi	113/ //	110	5241 Abádszalók, Széchenyi UTCA 11	1991.11.04	12615 - MOZI (FILMSZÍNHÁZ)	RENDEZETT
Bérlakás	1405/ 2//	117	5241 Abádszalók, István király UTCA 18	1991.11.04	11220 - HÁROM ÉS ANNÁL TÖBB LAKÁSOS LAKÓÉPÜLETEK	RENDEZETT
Piac tér	1411/ 1//	118	5241 Abádszalók, István király UTCA	1991.11.04	12314 - VÁSÁROK	RENDEZETT
4 lakás + orvoslakás	693/ //	120	5241 Abádszalók, István király UTCA 3-5	1991.11.04	11220 - HÁROM ÉS ANNÁL TÖBB LAKÁSOS LAKÓÉPÜLETEK	RENDEZETT
Bérlakás, szükséglakás	1147/ / /	124	5241 Abádszalók, Csokonai UTCA 3	1991.11.04	11111 - SZABADON ÁLLÓ HÁZAK, MINT PL. CSALÁDI HÁZAK, VILLÁK, FAHÁZAK, ERDÉSZ	RENDEZETT
Kultúrház	98/ //	125	5241 Abádszalók, MIKSZÁTH 3	1991.11.04	12611 - MŰVELŐDÉSI OTTHON, HÁZ, SZABADIDŐ KÖZPONT, KÖZÖSSÉGI HÁZ, IFJÚSÁGI H	RENDEZETT
Üdülőépület	884/ 8/ /	126	5241 Abádszalók, ALSÓERDŐSOR	1991.11.04	12125 - VENDEGHÁZAK	RENDEZETT

Abádszalók Város Önkormányzata - Közép- és hosszú távú vagyongazdálkodási terv 2020-2029

Tájház, babamúzeum	1037/ / /	128	5241 Abádszalók, István király UTCA 41	1991.11.04	12622 - MÚZEUM	RENDEZETT
Lakótelek	341/ //	184	5241 Abádszalók, ZÖLDFA	1991.11.04	00001 - MŰVELÉS ALÁ NEM TARTOZÓ BEÉPÍTETLEN FÖLDTERÜLET	RENDEZETT
Benzinkút mellett	1547/ 5/ /	273	5241 Abádszalók, NÉVTELEN	1991.11.04	00001 - MŰVELÉS ALÁ NEM TARTOZÓ BEÉPÍTETLEN FÖLDTERÜLET	RENDEZETT
Hóstyai kör	890/ //	275	5241 Abádszalók, RÁKÓCZI 1	1991.11.04	12000 - NEM LAKÓÉPÜLETEK	RENDEZETT
Vásártér	1542/ 1/ /	276	5241 Abádszalók, Füredi ÚT	1991.11.04	12710 - MEZŐGAZDASÁGI ÉPÜLETEK	RENDEZETT
Lakótelek	2889/ 1/ /	603	5241 Abádszalók, ABA KRT	1991.11.04	00001 - MŰVELÉS ALÁ NEM TARTOZÓ BEÉPÍTETLEN FÖLDTERÜLET	RENDEZETT
Termőföld, szeméttelap	097/ 17/ /	622	5241 Abádszalók, Külterület	1991.10.04	00001 - MŰVELÉS ALÁ NEM TARTOZÓ BEÉPÍTETLEN FÖLDTERÜLET	RENDEZETT
Döggút	0833/ 4/ /	646	5241 Abádszalók, Külterület	1991.09.02	24202 - HULLADÉKGYŰJTŐ UDVAR	RENDEZETT
Vásártér	1551/ 1/ /	658	5241 Abádszalók, BELTERÜLETEN	1991.11.04	00001 - MŰVELÉS ALÁ NEM TARTOZÓ BEÉPÍTETLEN FÖLDTERÜLET	RENDEZETT
Bérlakás és foglalk.	81/ //	675	5241 Abádszalók, Széchenyi UTCA 36	1991.11.04	11100 - EGYLAKÁSOS ÉPÜLETEK	RENDEZETT
Kivett	097/ 12/ /	694	5241 Abádszalók, Füredi ÚT	1998.02.18	22110 - TÁVOLSÁGI KŐOLAJ- ÉS FÖLDGÁZVEZETÉKEK	RENDEZETT
Volt Francia pékség	147/ 2/ /	697	5241 Abádszalók, Széchenyi UTCA 21	2004.11.30	12313 - ÖNÁLLÓ ÜZLETEK ÉS BUTIKOK	RENDEZETT
Szennyvíztisztító telep	1540/ 6/ /	700	5241 Abádszalók, Deák Ferenc UTCA 12	1991.11.04	22233 - SZENNYVÍZTISZTÍTÓ-TELEPEK (ÁLLOMÁSOK)	RENDEZETT
BÉRLAKÁS(bérlakás 3 DB)	1552/ 16/ /	701	5241 Abádszalók, Deák Ferenc UTCA 12	1994.07.29	11222 - HÁROM ÉS ANNÁL TÖBB LAKÁSOS LAKÓÉPÜLETEK TÁRSASHÁZI FORMÁBAN	RENDEZETT
Bérlakás telke	1552/ 21/ /	704	5241 Abádszalók, Deák Ferenc UTCA 12	1994.07.29	11221 - HÁROM ÉS ANNÁL TÖBB LAKÁSOS LAKÓÉPÜLETEK	RENDEZETT
Abádi daráló mellett	2420/ 3/ /	708	5241 Abádszalók, Deák Ferenc UTCA 12	1991.09.02	00001 - MŰVELÉS ALÁ NEM TARTOZÓ BEÉPÍTETLEN FÖLDTERÜLET	RENDEZETT
Daráló mellett	2420/ 7/ /	709	5241 Abádszalók, Deák Ferenc UTCA 12	1991.09.02	00001 - MŰVELÉS ALÁ NEM TARTOZÓ BEÉPÍTETLEN FÖLDTERÜLET	RENDEZETT
Mocsár	2421/ 2/ /	710	5241 Abádszalók, Deák Ferenc UTCA 12	1991.11.04	00001 - MŰVELÉS ALÁ NEM TARTOZÓ BEÉPÍTETLEN FÖLDTERÜLET	RENDEZETT
Buszpályaudvar felépítménye	687/ 1/2/	719	5241 Abádszalók, Deák Ferenc UTCA 12	2004.05.01	12743 - BUSZMEGÁLLÓK	RENDEZETT
Tiszafüredi szeméttelap t.jog elismerése	0409/ 11/ /	741	5241 Tiszafüred, KÜLTERÜLET	2004.06.28	24201 - TÉRSÉGI CÉLÚ HULLADÉKKEZELŐ TELEP	RENDEZETT

Abádszalók Város Önkormányzata - Közép- és hosszú távú vagyongazdálkodási terv 2020-2029

Építési telek	1552/ 8/ /	786	5241 Abádszalók, Május 1 UTCA	1991.09.10	00001 - MŰVELÉS ALÁ NEM TARTOZÓ BEÉPÍTETLEN FÖLDTERÜLET	RENDEZETT
Beépítetlen terület	1404/ 2/ /	871	5241 Abádszalók, KÖLCSEY	1991.11.04	12700 - EGYÉB NEM LAKÓÉPÜLETEK	RENDEZETT
Óvoda	1404/ 1/ /	872	5241 Abádszalók, KÖLCSEY 4	1991.11.04	12632 - ÓVODA	RENDEZETT
Szántó és út	086/ 46/ /	880	5241 Abádszalók, Külterület	2014.09.09	00001 - MŰVELÉS ALÁ NEM TARTOZÓ BEÉPÍTETLEN FÖLDTERÜLET	RÉSZBEN RENDEZETLE N
Szántóföld	086/ 47/ /	881	5241 Abádszalók, Külterület	2014.09.09	00001 - MŰVELÉS ALÁ NEM TARTOZÓ BEÉPÍTETLEN FÖLDTERÜLET	RENDEZETT
Szántóföld	086/ 26/ /	882	5241 Abádszalók, Külterület	2014.09.09	00001 - MŰVELÉS ALÁ NEM TARTOZÓ BEÉPÍTETLEN FÖLDTERÜLET	RENDEZETT
Beépítetlen terület Thököly ut 29.	1336/ / /	883	5241 Abádszalók, Thököly UTCA 29	2015.09.28	00001 - MŰVELÉS ALÁ NEM TARTOZÓ BEÉPÍTETLEN FÖLDTERÜLET	RENDEZETT
CSALÁDSEGÍTŐ ÉS GYERMEKJÓLÉTI SZOLGÁLAT ÉPÜLETE	600/ 2/ /	884	5241 Abádszalók, Vörösmarty UTCA 33	2015.10.28	12204 - EGYÉB HIVATALI ÉPÜLETEK (IRODAHÁZAK)	RENDEZETT
KESERŐTŐ-KÖZPARK-CSATORNA	600/ 1/ /	885	5241 Abádszalók, Vörösmarty UTCA 33	1970.01.01	12200 - HIVATALI ÉPÜLETEK	RENDEZETT
4. sz. kút	086/ 2/ /	888	5241 Abádszalók, Külterület	1994.06.06	22222 - KUTAK	RENDEZETT
Füze kemping táborhely	3014/6/ /	892	5241 ABÁDSZALÓK, FÜZES KEMPING KIVETT TÁBORHELY	2017.06.16	00003 - ZÖLDTERÜLET	RENDEZETT
Szennyvíztisztító telep	0765/5/ /	893			22233 - SZENNYVÍZTISZTÍTÓ-TELEPEK (ÁLLOMÁSOK)	RENDEZETT
5241 Abádszalók, Petőfi Sándor utca 45 kivett beépítetlen terület	2832///	894	5241 Abádszalók, Petőfi Sándor kivett beépítetlen terület 45	2017.06.13	00001 - MŰVELÉS ALÁ NEM TARTOZÓ BEÉPÍTETLEN FÖLDTERÜLET	RENDEZETT
5241 Abádszalók Vásártéralja utca 1193 HRSZ	1193///	895	5241 Aádszalók, Vásártéralj utca 1193 hrsz	2017.08.31	12000 - NEM LAKÓÉPÜLETEK	RENDEZETT
kivett lakóház udvar	1350///	899	5241 ABÁDSZALÓK, CSIKÓS KÖZ 6	2019.04.01	00001 - MŰVELÉS ALÁ NEM TARTOZÓ BEÉPÍTETLEN FÖLDTERÜLET	RENDEZETT
Szabadvízi strand Víztározó	0878/30 //	902	ABÁDSZALÓK BELTERÜLET,	2019.01.01	00002 - VIZEK, KÖZCÉLÚ VÍZILÉTESÍTMÉNYEK TERÜLETEI	RENDEZETT

3. sz. melléklet: Forgalomképes ingatlanok

Megnevezés	Helyrajzi szám	Napló-sorszám	Utcanev	Adatfelfektetés időpontja	Ingatlanjelleg	Jogi rendezettség
Építési telek	1552/ 7//	122	5241 Abádszalók, Május 1 UTCA	1994.07.29	00001 - MŰVELÉS ALÁ NEM TARTOZÓ BEÉPÍTETLEN FÖLDTERÜLET	RENDEZETT
Lakótelek	556/ //	185	5241 Abádszalók, Vörösmarty UTCA 30	1991.11.04	00001 - MŰVELÉS ALÁ NEM TARTOZÓ BEÉPÍTETLEN FÖLDTERÜLET	RENDEZETT
Lakótelek	571/ //	186	5241 Abádszalók, Vörösmarty UTCA 29	1991.11.04	00001 - MŰVELÉS ALÁ NEM TARTOZÓ BEÉPÍTETLEN FÖLDTERÜLET	RENDEZETT
Lakótelek	629/ //	187	5241 Abádszalók, KOVÁCS M	1991.11.04	00001 - MŰVELÉS ALÁ NEM TARTOZÓ BEÉPÍTETLEN FÖLDTERÜLET	RENDEZETT
Lakótelek	973/ 2//	189	5241 Abádszalók, RÁKÓCZI	1991.11.04	00001 - MŰVELÉS ALÁ NEM TARTOZÓ BEÉPÍTETLEN FÖLDTERÜLET	RENDEZETT
Lakótelek	1251/ //	191	5241 Abádszalók, BOCSKAI	1991.11.04	00001 - MŰVELÉS ALÁ NEM TARTOZÓ BEÉPÍTETLEN FÖLDTERÜLET	RENDEZETT
Lakótelek	1253/ //	192	5241 Abádszalók, BOCSKAI	1991.11.04	00001 - MŰVELÉS ALÁ NEM TARTOZÓ BEÉPÍTETLEN FÖLDTERÜLET	RENDEZETT
Lakótelek	1254/ //	193	5241 Abádszalók, BOCSKAI	1991.11.04	00001 - MŰVELÉS ALÁ NEM TARTOZÓ BEÉPÍTETLEN FÖLDTERÜLET	RENDEZETT
Lakótelek	1257/ //	194	5241 Abádszalók, Tópart UTCA	1991.11.04	00001 - MŰVELÉS ALÁ NEM TARTOZÓ BEÉPÍTETLEN FÖLDTERÜLET	RENDEZETT
Lakótelek	1258/ //	195	5241 Abádszalók, BOCSKAI 14	1991.11.04	00001 - MŰVELÉS ALÁ NEM TARTOZÓ BEÉPÍTETLEN FÖLDTERÜLET	RENDEZETT
Lakótelek	1259/ //	196	5241 Abádszalók, BOCSKAI 12	1991.11.04	00001 - MŰVELÉS ALÁ NEM TARTOZÓ BEÉPÍTETLEN FÖLDTERÜLET	RENDEZETT
Lakótelek	1271/ //	197	5241 Abádszalók, BOCSKAI 5	1991.11.04	00001 - MŰVELÉS ALÁ NEM TARTOZÓ BEÉPÍTETLEN FÖLDTERÜLET	RENDEZETT
Lakótelek	1273/ //	198	5241 Abádszalók, BOCSKAI 1	1991.10.02	00001 - MŰVELÉS ALÁ NEM TARTOZÓ BEÉPÍTETLEN FÖLDTERÜLET	RENDEZETT
Lakótelek	1284/ //	200	5241 Abádszalók, CSABA KÖZ	1991.11.04	00001 - MŰVELÉS ALÁ NEM TARTOZÓ BEÉPÍTETLEN FÖLDTERÜLET	RENDEZETT
Lakótelek	1290/ //	203	5241 Abádszalók, KŐRÖSI 10	1999.10.22	00001 - MŰVELÉS ALÁ NEM TARTOZÓ BEÉPÍTETLEN FÖLDTERÜLET	RENDEZETT
Lakótelek	1291/ //	204	5241 Abádszalók, KŐRÖSI 12	1991.11.04	00001 - MŰVELÉS ALÁ NEM TARTOZÓ BEÉPÍTETLEN FÖLDTERÜLET	RENDEZETT
Lakótelek	1293/ //	205	5241 Abádszalók, KŐRÖSI 16	1991.11.04	00001 - MŰVELÉS ALÁ NEM TARTOZÓ BEÉPÍTETLEN FÖLDTERÜLET	RENDEZETT

Abádszalók Város Önkormányzata - Közép- és hosszú távú vagyongazdálkodási terv 2020-2029

Lakótelek	1329/ //	216	5241 Abádszalók, Tópart UTCA 11	1991.11.04	00001 - MŰVELÉS ALÁ NEM TARTOZÓ BEÉPÍTETLEN FÖLDTERÜLET	RENDEZETT
Lakótelek	1334/ 2//	218	5241 Abádszalók, Tópart UTCA 10	1991.11.04	00001 - MŰVELÉS ALÁ NEM TARTOZÓ BEÉPÍTETLEN FÖLDTERÜLET	RENDEZETT
Lakótelek	1338/ //	219	5241 Abádszalók, Thököly UTCA 33	1991.11.04	00001 - MŰVELÉS ALÁ NEM TARTOZÓ BEÉPÍTETLEN FÖLDTERÜLET	RENDEZETT
Lakótelek	1340/ //	221	5241 Abádszalók, Thököly UTCA 37	1991.11.04	00001 - MŰVELÉS ALÁ NEM TARTOZÓ BEÉPÍTETLEN FÖLDTERÜLET	RENDEZETT
Lakótelek	1343/ //	222	5241 Abádszalók, DALOS KÖZ	1991.11.04	00001 - MŰVELÉS ALÁ NEM TARTOZÓ BEÉPÍTETLEN FÖLDTERÜLET	RENDEZETT
Lakótelek	1344/ //	223	5241 Abádszalók, DALOS KÖZ 4	1991.11.04	00001 - MŰVELÉS ALÁ NEM TARTOZÓ BEÉPÍTETLEN FÖLDTERÜLET	RENDEZETT
Lakótelek	1362/ //	226	5241 Abádszalók, KÖLCSEY 22	1991.11.04	00001 - MŰVELÉS ALÁ NEM TARTOZÓ BEÉPÍTETLEN FÖLDTERÜLET	RENDEZETT
Lakótelek	1367/ //	227	5241 Abádszalók, DALOS KÖZ 3	1991.11.04	00001 - MŰVELÉS ALÁ NEM TARTOZÓ BEÉPÍTETLEN FÖLDTERÜLET	RENDEZETT
Lakótelek	1392/ //	228	5241 Abádszalók, KÖLCSEY 12	1991.11.04	00001 - MŰVELÉS ALÁ NEM TARTOZÓ BEÉPÍTETLEN FÖLDTERÜLET	RENDEZETT
Lakótelek	2395/ 2//	234	5241 Abádszalók, Ezüstkalász UTCA	1991.11.04	00001 - MŰVELÉS ALÁ NEM TARTOZÓ BEÉPÍTETLEN FÖLDTERÜLET	RENDEZETT
Lakótelek	2508/ //	235	5241 Abádszalók, Kinizsi UTCA 31	1991.11.04	00001 - MŰVELÉS ALÁ NEM TARTOZÓ BEÉPÍTETLEN FÖLDTERÜLET	RENDEZETT
Lakótelek	2601/ //	242	5241 Abádszalók, Ifjúság UTCA 10	1991.11.01	00001 - MŰVELÉS ALÁ NEM TARTOZÓ BEÉPÍTETLEN FÖLDTERÜLET	RENDEZETT
Lakótelek	2602/ //	243	5241 Abádszalók, Ifjúság UTCA 8	1991.11.04	00001 - MŰVELÉS ALÁ NEM TARTOZÓ BEÉPÍTETLEN FÖLDTERÜLET	RENDEZETT
Lakótelek	2617/ //	245	5241 Abádszalók, Ifjúság UTCA 9	1991.11.04	00001 - MŰVELÉS ALÁ NEM TARTOZÓ BEÉPÍTETLEN FÖLDTERÜLET	RENDEZETT
Lakótelek	2618/ //	246	5241 Abádszalók, Ifjúság UTCA 11	1991.11.04	00001 - MŰVELÉS ALÁ NEM TARTOZÓ BEÉPÍTETLEN FÖLDTERÜLET	RENDEZETT
Lakótelek	2625/ //	247	5241 Abádszalók, PETŐFI 18	1991.11.04	00001 - MŰVELÉS ALÁ NEM TARTOZÓ BEÉPÍTETLEN FÖLDTERÜLET	RENDEZETT
Lakótelek	2627/ //	248	5241 Abádszalók, PETŐFI 14	1991.11.04	00001 - MŰVELÉS ALÁ NEM TARTOZÓ BEÉPÍTETLEN FÖLDTERÜLET	RENDEZETT
Lakótelek	2628/ //	249	5241 Abádszalók, KATONA J 18	1991.11.04	00001 - MŰVELÉS ALÁ NEM TARTOZÓ BEÉPÍTETLEN FÖLDTERÜLET	RENDEZETT
Lakótelek	2629/ //	250	5241 Abádszalók, KATONA J 16	1991.11.04	00001 - MŰVELÉS ALÁ NEM TARTOZÓ BEÉPÍTETLEN FÖLDTERÜLET	RENDEZETT
Lakótelek	1552/ 13//	251	5241 Abádszalók, Május 1 UTCA	1994.07.29	00001 - MŰVELÉS ALÁ NEM TARTOZÓ BEÉPÍTETLEN FÖLDTERÜLET	RENDEZETT

Abádszalók Város Önkormányzata - Közép- és hosszú távú vagyongazdálkodási terv 2020-2029

Egyéb telek	1551/ 4//	261	5241 Abádszalók, VÁSÁRTÉR	1991.11.04	00001 - MŰVELÉS ALÁ NEM TARTOZÓ BEÉPÍTETLEN FÖLDTERÜLET	RENDEZETT
Egyéb telek	1540/ 3//	267	5241 Abádszalók, József Attila KÖRÚT	1991.11.04	00001 - MŰVELÉS ALÁ NEM TARTOZÓ BEÉPÍTETLEN FÖLDTERÜLET	RENDEZETT
Homokbánya	2906/ //	270	5241 Abádszalók, Füredi ÚT	1991.11.04	00001 - MŰVELÉS ALÁ NEM TARTOZÓ BEÉPÍTETLEN FÖLDTERÜLET	RENDEZETT
Homokbánya	2909/ //	271	5241 Abádszalók, Füredi ÚT	1991.11.04	00001 - MŰVELÉS ALÁ NEM TARTOZÓ BEÉPÍTETLEN FÖLDTERÜLET	RENDEZETT
Pálinkafőző mellett	2031/ //	272	5241 Abádszalók, NÉVTELEN	1991.11.04	00001 - MŰVELÉS ALÁ NEM TARTOZÓ BEÉPÍTETLEN FÖLDTERÜLET	RENDEZETT
Lakótelek	2630/ //	453	5241 Abádszalók, KATONA J 14	1991.11.04	00001 - MŰVELÉS ALÁ NEM TARTOZÓ BEÉPÍTETLEN FÖLDTERÜLET	RENDEZETT
Lakótelek	2631/ //	454	5241 Abádszalók, KATONA J 12	1991.11.04	00001 - MŰVELÉS ALÁ NEM TARTOZÓ BEÉPÍTETLEN FÖLDTERÜLET	RENDEZETT
Lakótelek	2632/ //	455	5241 Abádszalók, KATONA J 10	1991.11.04	00001 - MŰVELÉS ALÁ NEM TARTOZÓ BEÉPÍTETLEN FÖLDTERÜLET	RENDEZETT
Lakótelek	2633/ //	456	5241 Abádszalók, KATONA J 8	1991.11.04	00001 - MŰVELÉS ALÁ NEM TARTOZÓ BEÉPÍTETLEN FÖLDTERÜLET	RENDEZETT
Lakótelek	2635/ //	458	5241 Abádszalók, KATONA J 2	1991.11.04	00001 - MŰVELÉS ALÁ NEM TARTOZÓ BEÉPÍTETLEN FÖLDTERÜLET	RENDEZETT
Lakótelek	2646/ //	460	5241 Abádszalók, KATONA J 5	1991.11.04	00001 - MŰVELÉS ALÁ NEM TARTOZÓ BEÉPÍTETLEN FÖLDTERÜLET	RENDEZETT
Lakótelek	2647/ //	461	5241 Abádszalók, KATONA J 7	1991.11.04	00001 - MŰVELÉS ALÁ NEM TARTOZÓ BEÉPÍTETLEN FÖLDTERÜLET	RENDEZETT
Lakótelek	2648/ //	462	5241 Abádszalók, KATONA J 9	1991.11.04	00001 - MŰVELÉS ALÁ NEM TARTOZÓ BEÉPÍTETLEN FÖLDTERÜLET	RENDEZETT
Lakótelek	2649/ //	463	5241 Abádszalók, KATONA J 11	1991.11.04	00001 - MŰVELÉS ALÁ NEM TARTOZÓ BEÉPÍTETLEN FÖLDTERÜLET	RENDEZETT
Lakótelek	2651/ //	465	5241 Abádszalók, KATONA J 15	1991.11.04	00001 - MŰVELÉS ALÁ NEM TARTOZÓ BEÉPÍTETLEN FÖLDTERÜLET	RENDEZETT
Lakótelek	2654/ //	466	5241 Abádszalók, PETŐFI 10	1991.11.04	00001 - MŰVELÉS ALÁ NEM TARTOZÓ BEÉPÍTETLEN FÖLDTERÜLET	RENDEZETT
Lakótelek	2655/ //	467	5241 Abádszalók, PETŐFI 8	1991.11.04	00001 - MŰVELÉS ALÁ NEM TARTOZÓ BEÉPÍTETLEN FÖLDTERÜLET	RENDEZETT
Lakótelek	2656/ //	468	5241 Abádszalók, PETŐFI 6	1991.11.04	00001 - MŰVELÉS ALÁ NEM TARTOZÓ BEÉPÍTETLEN FÖLDTERÜLET	RENDEZETT
Lakótelek	2657/ //	469	5241 Abádszalók, PETŐFI 4	1991.11.04	00001 - MŰVELÉS ALÁ NEM TARTOZÓ BEÉPÍTETLEN FÖLDTERÜLET	RENDEZETT
Lakótelek	2659/ //	471	5241 Abádszalók, Rozmaring UTCA 20	1991.11.04	00001 - MŰVELÉS ALÁ NEM TARTOZÓ BEÉPÍTETLEN FÖLDTERÜLET	RENDEZETT

Abádszalók Város Önkormányzata - Közép- és hosszú távú vagyongazdálkodási terv 2020-2029

Lakótelek	2660/ //	472	5241 Abádszalók, Rozmaring UTCA 18	1991.11.04	00001 - MŰVELÉS ALÁ NEM TARTOZÓ BEÉPÍTETLEN FÖLDTERÜLET	RENDEZETT
Lakótelek	2679/ //	474	5241 Abádszalók, Rozmaring UTCA 9	1991.11.04	00001 - MŰVELÉS ALÁ NEM TARTOZÓ BEÉPÍTETLEN FÖLDTERÜLET	RENDEZETT
Lakótelek	2680/ //	475	5241 Abádszalók, Rozmaring UTCA 11	1991.11.04	00001 - MŰVELÉS ALÁ NEM TARTOZÓ BEÉPÍTETLEN FÖLDTERÜLET	RENDEZETT
Lakótelek	2685/ //	477	5241 Abádszalók, Galamb UTCA 7	1991.11.04	00001 - MŰVELÉS ALÁ NEM TARTOZÓ BEÉPÍTETLEN FÖLDTERÜLET	RENDEZETT
Lakótelek	2686/ //	478	5241 Abádszalók, Galamb UTCA 6	1991.11.04	00001 - MŰVELÉS ALÁ NEM TARTOZÓ BEÉPÍTETLEN FÖLDTERÜLET	RENDEZETT
Lakótelek	2694/ //	479	5241 Abádszalók, Galamb UTCA	1991.11.04	00001 - MŰVELÉS ALÁ NEM TARTOZÓ BEÉPÍTETLEN FÖLDTERÜLET	RENDEZETT
Lakótelek	2695/ //	480	5241 Abádszalók, Galamb UTCA 12	1991.11.04	00001 - MŰVELÉS ALÁ NEM TARTOZÓ BEÉPÍTETLEN FÖLDTERÜLET	RENDEZETT
Lakótelek	2696/ //	481	5241 Abádszalók, Galamb UTCA 21	1991.11.04	00001 - MŰVELÉS ALÁ NEM TARTOZÓ BEÉPÍTETLEN FÖLDTERÜLET	RENDEZETT
Lakótelek	2697/ //	482	5241 Abádszalók, Galamb UTCA 20	1991.11.04	00001 - MŰVELÉS ALÁ NEM TARTOZÓ BEÉPÍTETLEN FÖLDTERÜLET	RENDEZETT
Lakótelek	2698/ //	483	5241 Abádszalók, Galamb UTCA 19	1991.11.04	00001 - MŰVELÉS ALÁ NEM TARTOZÓ BEÉPÍTETLEN FÖLDTERÜLET	RENDEZETT
Lakótelek	2699/ //	484	5241 Abádszalók, Galamb UTCA 18	1991.11.04	00001 - MŰVELÉS ALÁ NEM TARTOZÓ BEÉPÍTETLEN FÖLDTERÜLET	RENDEZETT
Lakótelek	2700/ //	485	5241 Abádszalók, Galamb UTCA 17	1991.11.04	00001 - MŰVELÉS ALÁ NEM TARTOZÓ BEÉPÍTETLEN FÖLDTERÜLET	RENDEZETT
Lakótelek	2701/ //	486	5241 Abádszalók, Galamb UTCA 16	1991.11.04	00001 - MŰVELÉS ALÁ NEM TARTOZÓ BEÉPÍTETLEN FÖLDTERÜLET	RENDEZETT
Lakótelek	2702/ //	487	5241 Abádszalók, Galamb UTCA 15	1991.11.04	00001 - MŰVELÉS ALÁ NEM TARTOZÓ BEÉPÍTETLEN FÖLDTERÜLET	RENDEZETT
Lakótelek	2703/ //	488	5241 Abádszalók, Galamb UTCA 14	1991.11.04	00001 - MŰVELÉS ALÁ NEM TARTOZÓ BEÉPÍTETLEN FÖLDTERÜLET	RENDEZETT
Lakótelek	2704/ //	489	5241 Abádszalók, Galamb UTCA 13	1991.11.04	00001 - MŰVELÉS ALÁ NEM TARTOZÓ BEÉPÍTETLEN FÖLDTERÜLET	RENDEZETT
Lakótelek	2706/ //	490	5241 Abádszalók, Galamb UTCA 11	1991.11.04	00001 - MŰVELÉS ALÁ NEM TARTOZÓ BEÉPÍTETLEN FÖLDTERÜLET	RENDEZETT
Lakótelek	2707/ //	491	5241 Abádszalók, Galamb UTCA 10	1991.11.04	00001 - MŰVELÉS ALÁ NEM TARTOZÓ BEÉPÍTETLEN FÖLDTERÜLET	RENDEZETT
Lakótelek	2708/ //	492	5241 Abádszalók, Galamb UTCA 9	1991.11.04	00001 - MŰVELÉS ALÁ NEM TARTOZÓ BEÉPÍTETLEN FÖLDTERÜLET	RENDEZETT
Lakótelek	2712/ //	495	5241 Abádszalók, Rozmaring UTCA 19	1991.11.04	00001 - MŰVELÉS ALÁ NEM TARTOZÓ BEÉPÍTETLEN FÖLDTERÜLET	RENDEZETT

Abádszalók Város Önkormányzata - Közép- és hosszú távú vagyongazdálkodási terv 2020-2029

Lakótelek	2713/ //	496	5241 Abádszalók, Rozmaring UTCA 21	1991.11.04	00001 - MŰVELÉS ALÁ NEM TARTOZÓ BEÉPÍTETLEN FÖLDTERÜLET	RENDEZETT
Lakótelek	2714/ //	497	5241 Abádszalók, Rozmaring UTCA 23	1992.12.18	00001 - MŰVELÉS ALÁ NEM TARTOZÓ BEÉPÍTETLEN FÖLDTERÜLET	RENDEZETT
Lakótelek	2715/ //	498	5241 Abádszalók, Rozmaring UTCA 25	1991.11.04	00001 - MŰVELÉS ALÁ NEM TARTOZÓ BEÉPÍTETLEN FÖLDTERÜLET	RENDEZETT
Lakótelek	2716/ //	499	5241 Abádszalók, Rozmaring UTCA 27	1991.11.04	00001 - MŰVELÉS ALÁ NEM TARTOZÓ BEÉPÍTETLEN FÖLDTERÜLET	RENDEZETT
Lakótelek	2717/ //	500	5241 Abádszalók, Rozmaring UTCA 29	1991.11.04	00001 - MŰVELÉS ALÁ NEM TARTOZÓ BEÉPÍTETLEN FÖLDTERÜLET	RENDEZETT
Lakótelek	2718/ //	501	5241 Abádszalók, Rozmaring UTCA 31	1991.11.04	00001 - MŰVELÉS ALÁ NEM TARTOZÓ BEÉPÍTETLEN FÖLDTERÜLET	RENDEZETT
Lakótelek	2719/ //	502	5241 Abádszalók, Rozmaring UTCA 33	1991.11.04	00001 - MŰVELÉS ALÁ NEM TARTOZÓ BEÉPÍTETLEN FÖLDTERÜLET	RENDEZETT
Lakótelek	2720/ //	503	5241 Abádszalók, Rozmaring UTCA 35	1993.04.27	00001 - MŰVELÉS ALÁ NEM TARTOZÓ BEÉPÍTETLEN FÖLDTERÜLET	RENDEZETT
Lakótelek	2721/ //	504	5241 Abádszalók, Rozmaring UTCA 37	1991.11.04	00001 - MŰVELÉS ALÁ NEM TARTOZÓ BEÉPÍTETLEN FÖLDTERÜLET	RENDEZETT
Lakótelek	2722/ //	505	5241 Abádszalók, Rozmaring UTCA	1991.11.04	00001 - MŰVELÉS ALÁ NEM TARTOZÓ BEÉPÍTETLEN FÖLDTERÜLET	RENDEZETT
Lakótelek	2723/ //	506	5241 Abádszalók, Rozmaring UTCA 41	1991.11.04	00001 - MŰVELÉS ALÁ NEM TARTOZÓ BEÉPÍTETLEN FÖLDTERÜLET	RENDEZETT
Lakótelek	2725/ //	507	5241 Abádszalók, Rozmaring UTCA	1991.11.04	00001 - MŰVELÉS ALÁ NEM TARTOZÓ BEÉPÍTETLEN FÖLDTERÜLET	RENDEZETT
Lakótelek	2726/ //	508	5241 Abádszalók, Rozmaring UTCA 42	1991.11.04	00001 - MŰVELÉS ALÁ NEM TARTOZÓ BEÉPÍTETLEN FÖLDTERÜLET	RENDEZETT
Lakótelek	2727/ //	509	5241 Abádszalók, Rozmaring UTCA 40	1991.11.04	00001 - MŰVELÉS ALÁ NEM TARTOZÓ BEÉPÍTETLEN FÖLDTERÜLET	RENDEZETT
Lakótelek	2728/ //	510	5241 Abádszalók, Rozmaring UTCA 38	1991.11.04	00001 - MŰVELÉS ALÁ NEM TARTOZÓ BEÉPÍTETLEN FÖLDTERÜLET	RENDEZETT
Lakótelek	2729/ //	511	5241 Abádszalók, Rozmaring UTCA 36	1991.11.04	00001 - MŰVELÉS ALÁ NEM TARTOZÓ BEÉPÍTETLEN FÖLDTERÜLET	RENDEZETT
Lakótelek	2730/ //	512	5241 Abádszalók, Rozmaring UTCA 34	1991.11.04	00001 - MŰVELÉS ALÁ NEM TARTOZÓ BEÉPÍTETLEN FÖLDTERÜLET	RENDEZETT
Lakótelek	2731/ //	513	5241 Abádszalók, Rozmaring UTCA 32	1991.11.04	00001 - MŰVELÉS ALÁ NEM TARTOZÓ BEÉPÍTETLEN FÖLDTERÜLET	RENDEZETT
Lakótelek	2732/ //	514	5241 Abádszalók, Rozmaring UTCA	1991.11.04	00001 - MŰVELÉS ALÁ NEM TARTOZÓ BEÉPÍTETLEN FÖLDTERÜLET	RENDEZETT
Lakótelek	2733/ //	515	5241 Abádszalók, Rozmaring UTCA 28	1991.11.04	00001 - MŰVELÉS ALÁ NEM TARTOZÓ BEÉPÍTETLEN FÖLDTERÜLET	RENDEZETT

Abádszalók Város Önkormányzata - Közép- és hosszú távú vagyongazdálkodási terv 2020-2029

Lakótelek	2734/ //	516	5241 Abádszalók, Rozmaring UTCA 26	1991.11.04	00001 - MŰVELÉS ALÁ NEM TARTOZÓ BEÉPÍTETLEN FÖLDTERÜLET	RENDEZETT
Lakótelek	2735/ //	517	5241 Abádszalók, Rozmaring UTCA 24	1991.11.04	00001 - MŰVELÉS ALÁ NEM TARTOZÓ BEÉPÍTETLEN FÖLDTERÜLET	RENDEZETT
Lakótelek	2736/ //	518	5241 Abádszalók, Rozmaring UTCA 22	1991.11.04	00001 - MŰVELÉS ALÁ NEM TARTOZÓ BEÉPÍTETLEN FÖLDTERÜLET	RENDEZETT
Lakótelek	2737/ //	519	5241 Abádszalók, PETŐFI 7	1991.11.04	00001 - MŰVELÉS ALÁ NEM TARTOZÓ BEÉPÍTETLEN FÖLDTERÜLET	RENDEZETT
Lakótelek	2738/ //	520	5241 Abádszalók, PETŐFI 9	1991.11.04	00001 - MŰVELÉS ALÁ NEM TARTOZÓ BEÉPÍTETLEN FÖLDTERÜLET	RENDEZETT
Lakótelek	2741/ //	521	5241 Abádszalók, PETŐFI 15	1991.11.04	00001 - MŰVELÉS ALÁ NEM TARTOZÓ BEÉPÍTETLEN FÖLDTERÜLET	RENDEZETT
Lakótelek	2743/ //	522	5241 Abádszalók, KATONA J 19	1991.11.04	00001 - MŰVELÉS ALÁ NEM TARTOZÓ BEÉPÍTETLEN FÖLDTERÜLET	RENDEZETT
Lakótelek	2744/ //	523	5241 Abádszalók, KATONA J 21	1991.11.04	00001 - MŰVELÉS ALÁ NEM TARTOZÓ BEÉPÍTETLEN FÖLDTERÜLET	RENDEZETT
Lakótelek	2745/ //	524	5241 Abádszalók, KATONA J 23	1991.11.04	00001 - MŰVELÉS ALÁ NEM TARTOZÓ BEÉPÍTETLEN FÖLDTERÜLET	RENDEZETT
Lakótelek	2746/ //	525	5241 Abádszalók, KATONA J 25	1991.11.04	00001 - MŰVELÉS ALÁ NEM TARTOZÓ BEÉPÍTETLEN FÖLDTERÜLET	RENDEZETT
Lakótelek	2747/ //	526	5241 Abádszalók, KATONA J 27	1991.11.04	00001 - MŰVELÉS ALÁ NEM TARTOZÓ BEÉPÍTETLEN FÖLDTERÜLET	RENDEZETT
Lakótelek	2748/ //	527	5241 Abádszalók, KATONA J 29	1991.11.04	00001 - MŰVELÉS ALÁ NEM TARTOZÓ BEÉPÍTETLEN FÖLDTERÜLET	RENDEZETT
Lakótelek	2749/ //	528	5241 Abádszalók, KATONA J 31	1991.11.04	00001 - MŰVELÉS ALÁ NEM TARTOZÓ BEÉPÍTETLEN FÖLDTERÜLET	RENDEZETT
Lakótelek	2750/ //	529	5241 Abádszalók, KATONA J 33	1991.11.04	00001 - MŰVELÉS ALÁ NEM TARTOZÓ BEÉPÍTETLEN FÖLDTERÜLET	RENDEZETT
Lakótelek	2751/ //	530	5241 Abádszalók, KATONA J 35	1991.11.04	00001 - MŰVELÉS ALÁ NEM TARTOZÓ BEÉPÍTETLEN FÖLDTERÜLET	RENDEZETT
Lakótelek	2752/ //	531	5241 Abádszalók, KATONA J 37	1991.11.04	00001 - MŰVELÉS ALÁ NEM TARTOZÓ BEÉPÍTETLEN FÖLDTERÜLET	RENDEZETT
Lakótelek	2753/ //	532	5241 Abádszalók, KATONA J 39	1991.11.04	00001 - MŰVELÉS ALÁ NEM TARTOZÓ BEÉPÍTETLEN FÖLDTERÜLET	RENDEZETT
Lakótelek	2754/ //	533	5241 Abádszalók, KATONA J 41	1991.11.04	00001 - MŰVELÉS ALÁ NEM TARTOZÓ BEÉPÍTETLEN FÖLDTERÜLET	RENDEZETT
Lakótelek	2756/ //	534	5241 Abádszalók, KATONA J 42	1991.11.04	00001 - MŰVELÉS ALÁ NEM TARTOZÓ BEÉPÍTETLEN FÖLDTERÜLET	RENDEZETT
Lakótelek	2757/ //	535	5241 Abádszalók, KATONA J 40	1991.11.04	00001 - MŰVELÉS ALÁ NEM TARTOZÓ BEÉPÍTETLEN FÖLDTERÜLET	RENDEZETT

Abádszalók Város Önkormányzata - Közép- és hosszú távú vagyongazdálkodási terv 2020-2029

Lakótelek	2758/ //	536	5241 Abádszalók, KATONA J 38	1991.11.04	00001 - MŰVELÉS ALÁ NEM TARTOZÓ BEÉPÍTETLEN FÖLDTERÜLET	RENDEZETT
Lakótelek	2759/ //	537	5241 Abádszalók, KATONA J 36	1991.11.04	00001 - MŰVELÉS ALÁ NEM TARTOZÓ BEÉPÍTETLEN FÖLDTERÜLET	RENDEZETT
Lakótelek	2760/ //	538	5241 Abádszalók, KATONA J 34	1991.11.04	00001 - MŰVELÉS ALÁ NEM TARTOZÓ BEÉPÍTETLEN FÖLDTERÜLET	RENDEZETT
Lakótelek	2761/ //	539	5241 Abádszalók, KATONA J 32	1991.11.04	00001 - MŰVELÉS ALÁ NEM TARTOZÓ BEÉPÍTETLEN FÖLDTERÜLET	RENDEZETT
Lakótelek	2762/ //	540	5241 Abádszalók, KATONA J 30	1991.11.04	00001 - MŰVELÉS ALÁ NEM TARTOZÓ BEÉPÍTETLEN FÖLDTERÜLET	RENDEZETT
Lakótelek	2763/ //	541	5241 Abádszalók, KATONA J 28	1991.11.04	00001 - MŰVELÉS ALÁ NEM TARTOZÓ BEÉPÍTETLEN FÖLDTERÜLET	RENDEZETT
Lakótelek	2764/ //	542	5241 Abádszalók, KATONA J 26	1991.11.04	00001 - MŰVELÉS ALÁ NEM TARTOZÓ BEÉPÍTETLEN FÖLDTERÜLET	RENDEZETT
Lakótelek	2765/ //	543	5241 Abádszalók, KATONA J 24	1991.11.04	00001 - MŰVELÉS ALÁ NEM TARTOZÓ BEÉPÍTETLEN FÖLDTERÜLET	RENDEZETT
Lakótelek	2766/ //	544	5241 Abádszalók, KATONA J 22	1991.11.04	00001 - MŰVELÉS ALÁ NEM TARTOZÓ BEÉPÍTETLEN FÖLDTERÜLET	RENDEZETT
Lakótelek	2767/ //	545	5241 Abádszalók, KATONA J 20	1991.11.04	00001 - MŰVELÉS ALÁ NEM TARTOZÓ BEÉPÍTETLEN FÖLDTERÜLET	RENDEZETT
Lakótelek	2768/ //	546	5241 Abádszalók, PETÓFI 19	1991.11.04	00001 - MŰVELÉS ALÁ NEM TARTOZÓ BEÉPÍTETLEN FÖLDTERÜLET	RENDEZETT
Lakótelek	2774/ //	548	5241 Abádszalók, PETÓFI 29	1991.11.04	00001 - MŰVELÉS ALÁ NEM TARTOZÓ BEÉPÍTETLEN FÖLDTERÜLET	RENDEZETT
Laktótelek	2775/ //	549	5241 Abádszalók, Ifjúság UTCA 19	1991.11.04	00001 - MŰVELÉS ALÁ NEM TARTOZÓ BEÉPÍTETLEN FÖLDTERÜLET	RENDEZETT
Lakótelek	2776/ //	550	5241 Abádszalók, Ifjúság UTCA 21	1991.11.04	00001 - MŰVELÉS ALÁ NEM TARTOZÓ BEÉPÍTETLEN FÖLDTERÜLET	RENDEZETT
Lakótelek	2777/ //	551	5241 Abádszalók, Ifjúság UTCA 23	1991.11.04	00001 - MŰVELÉS ALÁ NEM TARTOZÓ BEÉPÍTETLEN FÖLDTERÜLET	RENDEZETT
Lakótelek	2778/ //	552	5241 Abádszalók, Ifjúság UTCA 25	1991.11.04	00001 - MŰVELÉS ALÁ NEM TARTOZÓ BEÉPÍTETLEN FÖLDTERÜLET	RENDEZETT
Lakótelek	2779/ //	553	5241 Abádszalók, Ifjúság UTCA 27	1991.11.04	00001 - MŰVELÉS ALÁ NEM TARTOZÓ BEÉPÍTETLEN FÖLDTERÜLET	RENDEZETT
Lakótelek	2780/ //	554	5241 Abádszalók, Ifjúság UTCA 29	1991.11.04	00001 - MŰVELÉS ALÁ NEM TARTOZÓ BEÉPÍTETLEN FÖLDTERÜLET	RENDEZETT
Lakótelek	2781/ //	555	5241 Abádszalók, Ifjúság UTCA 31	1991.11.04	00001 - MŰVELÉS ALÁ NEM TARTOZÓ BEÉPÍTETLEN FÖLDTERÜLET	RENDEZETT
Lakótelek	2782/ //	556	5241 Abádszalók, Ifjúság UTCA 33	1991.11.04	00001 - MŰVELÉS ALÁ NEM TARTOZÓ BEÉPÍTETLEN FÖLDTERÜLET	RENDEZETT

Abádszalók Város Önkormányzata - Közép- és hosszú távú vagyongazdálkodási terv 2020-2029

Lakótelek	2783/ //	557	5241 Abádszalók, Ifjúság UTCA 35	1991.11.04	00001 - MŰVELÉS ALÁ NEM TARTOZÓ BEÉPÍTETLEN FÖLDTERÜLET	RENDEZETT
Lakótelek	2813/ //	558	5241 Abádszalók, Ifjúság UTCA 33	1991.11.04	00001 - MŰVELÉS ALÁ NEM TARTOZÓ BEÉPÍTETLEN FÖLDTERÜLET	RENDEZETT
Lakótelek	2784/ //	559	5241 Abádszalók, Ifjúság UTCA 37	1991.11.04	00001 - MŰVELÉS ALÁ NEM TARTOZÓ BEÉPÍTETLEN FÖLDTERÜLET	RENDEZETT
Lakótelek	2785/ //	560	5241 Abádszalók, Ifjúság UTCA 39	1991.11.04	00001 - MŰVELÉS ALÁ NEM TARTOZÓ BEÉPÍTETLEN FÖLDTERÜLET	RENDEZETT
Lakótelek	2786/ //	561	5241 Abádszalók, Ifjúság UTCA 41	1991.11.04	00001 - MŰVELÉS ALÁ NEM TARTOZÓ BEÉPÍTETLEN FÖLDTERÜLET	RENDEZETT
Lakótelek	2788/ //	562	5241 Abádszalók, Ifjúság UTCA 42	1991.11.04	00001 - MŰVELÉS ALÁ NEM TARTOZÓ BEÉPÍTETLEN FÖLDTERÜLET	RENDEZETT
Lakótelek	2789/ //	563	5241 Abádszalók, Ifjúság UTCA 40	1991.11.04	00001 - MŰVELÉS ALÁ NEM TARTOZÓ BEÉPÍTETLEN FÖLDTERÜLET	RENDEZETT
Lakótelek	2790/ //	564	5241 Abádszalók, Ifjúság UTCA 38	1991.11.04	00001 - MŰVELÉS ALÁ NEM TARTOZÓ BEÉPÍTETLEN FÖLDTERÜLET	RENDEZETT
Lakótelek	2791/ //	565	5241 Abádszalók, Ifjúság UTCA 36	1991.11.04	00001 - MŰVELÉS ALÁ NEM TARTOZÓ BEÉPÍTETLEN FÖLDTERÜLET	RENDEZETT
Lakótelek	2792/ //	566	5241 Abádszalók, Ifjúság UTCA 34	1991.11.04	00001 - MŰVELÉS ALÁ NEM TARTOZÓ BEÉPÍTETLEN FÖLDTERÜLET	RENDEZETT
Lakótelek	2794/ //	567	5241 Abádszalók, Ifjúság UTCA 30	1991.11.04	00001 - MŰVELÉS ALÁ NEM TARTOZÓ BEÉPÍTETLEN FÖLDTERÜLET	RENDEZETT
Lakótelek	2796/ //	568	5241 Abádszalók, Ifjúság UTCA 26	1991.11.04	00001 - MŰVELÉS ALÁ NEM TARTOZÓ BEÉPÍTETLEN FÖLDTERÜLET	RENDEZETT
Lakótelek	2797/ //	569	5241 Abádszalók, Ifjúság UTCA 24	1991.11.04	00001 - MŰVELÉS ALÁ NEM TARTOZÓ BEÉPÍTETLEN FÖLDTERÜLET	RENDEZETT
Lakótelek	2798/ //	570	5241 Abádszalók, Ifjúság UTCA 22	1991.11.04	00001 - MŰVELÉS ALÁ NEM TARTOZÓ BEÉPÍTETLEN FÖLDTERÜLET	RENDEZETT
Lakótelek	2799/ //	571	5241 Abádszalók, Ifjúság UTCA 20	1991.11.04	00001 - MŰVELÉS ALÁ NEM TARTOZÓ BEÉPÍTETLEN FÖLDTERÜLET	RENDEZETT
Lakótelek	2800/ //	572	5241 Abádszalók, PETŐFI 31	1991.11.04	00001 - MŰVELÉS ALÁ NEM TARTOZÓ BEÉPÍTETLEN FÖLDTERÜLET	RENDEZETT
Lakótelek	2801/ //	573	5241 Abádszalók, PETŐFI 33	1991.11.04	00001 - MŰVELÉS ALÁ NEM TARTOZÓ BEÉPÍTETLEN FÖLDTERÜLET	RENDEZETT
Lakótelek	2804/ //	575	5241 Abádszalók, PETŐFI 39	1991.11.04	00001 - MŰVELÉS ALÁ NEM TARTOZÓ BEÉPÍTETLEN FÖLDTERÜLET	RENDEZETT
Lakótelek	2805/ //	576	5241 Abádszalók, PETŐFI 41	1991.11.04	00001 - MŰVELÉS ALÁ NEM TARTOZÓ BEÉPÍTETLEN FÖLDTERÜLET	RENDEZETT
Lakótelek	2806/ //	577	5241 Abádszalók, GÁRDONYI 19	1991.11.04	00001 - MŰVELÉS ALÁ NEM TARTOZÓ BEÉPÍTETLEN FÖLDTERÜLET	RENDEZETT

Abádszalók Város Önkormányzata - Közép- és hosszú távú vagyongazdálkodási terv 2020-2029

Lakótelek	2807/ //	578	5241 Abádszalók, GÁRDONYI 21	1991.11.04	00001 - MŰVELÉS ALÁ NEM TARTOZÓ BEÉPÍTETLEN FÖLDTERÜLET	RENDEZETT
Lakótelek	2808/ //	579	5241 Abádszalók, GÁRDONYI 23	1991.11.04	00001 - MŰVELÉS ALÁ NEM TARTOZÓ BEÉPÍTETLEN FÖLDTERÜLET	RENDEZETT
Lakótelek	2810/ //	580	5241 Abádszalók, GÁRDONYI 27	1991.11.04	00001 - MŰVELÉS ALÁ NEM TARTOZÓ BEÉPÍTETLEN FÖLDTERÜLET	RENDEZETT
Lakótelek	2811/ //	581	5241 Abádszalók, GÁRDONYI 29	1991.11.04	00001 - MŰVELÉS ALÁ NEM TARTOZÓ BEÉPÍTETLEN FÖLDTERÜLET	RENDEZETT
Lakótelek	2812/ //	582	5241 Abádszalók, GÁRDONYI 31	1991.11.04	00001 - MŰVELÉS ALÁ NEM TARTOZÓ BEÉPÍTETLEN FÖLDTERÜLET	RENDEZETT
Lakótelek	2815/ //	583	5241 Abádszalók, GÁRDONYI 37	1991.11.04	00001 - MŰVELÉS ALÁ NEM TARTOZÓ BEÉPÍTETLEN FÖLDTERÜLET	RENDEZETT
Lakótelek	2816/ //	584	5241 Abádszalók, GÁRDONYI 39	1991.11.04	00001 - MŰVELÉS ALÁ NEM TARTOZÓ BEÉPÍTETLEN FÖLDTERÜLET	RENDEZETT
Lakótelek	2817/ //	585	5241 Abádszalók, GÁRDONYI 41	1991.11.14	00001 - MŰVELÉS ALÁ NEM TARTOZÓ BEÉPÍTETLEN FÖLDTERÜLET	RENDEZETT
Lakótelek	2819/ //	586	5241 Abádszalók, GÁRDONYI 42	1991.11.04	00001 - MŰVELÉS ALÁ NEM TARTOZÓ BEÉPÍTETLEN FÖLDTERÜLET	RENDEZETT
Lakótelek	2820/ //	587	5241 Abádszalók, GÁRDONYI 40	1991.11.04	00001 - MŰVELÉS ALÁ NEM TARTOZÓ BEÉPÍTETLEN FÖLDTERÜLET	RENDEZETT
Lakótelek	2821/ //	588	5241 Abádszalók, GÁRDONYI 38	1991.11.04	00001 - MŰVELÉS ALÁ NEM TARTOZÓ BEÉPÍTETLEN FÖLDTERÜLET	RENDEZETT
Lakótelek	2822/ //	589	5241 Abádszalók, GÁRDONYI 36	1991.11.04	00001 - MŰVELÉS ALÁ NEM TARTOZÓ BEÉPÍTETLEN FÖLDTERÜLET	RENDEZETT
Lakótelek	2724/ //	590	5241 Abádszalók, GÁRDONYI 32	1991.11.04	00001 - MŰVELÉS ALÁ NEM TARTOZÓ BEÉPÍTETLEN FÖLDTERÜLET	RENDEZETT
Lakótelek	2825/ //	591	5241 Abádszalók, GÁRDONYI 30	1991.11.04	00001 - MŰVELÉS ALÁ NEM TARTOZÓ BEÉPÍTETLEN FÖLDTERÜLET	RENDEZETT
Lakótelek	2826/ //	592	5241 Abádszalók, GÁRDONYI 28	1991.11.04	00001 - MŰVELÉS ALÁ NEM TARTOZÓ BEÉPÍTETLEN FÖLDTERÜLET	RENDEZETT
Lakótelek	2827/ //	593	5241 Abádszalók, GÁRDONYI 26	1991.11.04	00001 - MŰVELÉS ALÁ NEM TARTOZÓ BEÉPÍTETLEN FÖLDTERÜLET	RENDEZETT
Lakótelek	2829/ //	594	5241 Abádszalók, GÁRDONYI 22	1991.11.04	00001 - MŰVELÉS ALÁ NEM TARTOZÓ BEÉPÍTETLEN FÖLDTERÜLET	RENDEZETT
Lakótelek	2830/ //	595	5241 Abádszalók, GÁRDONYI 20	1991.11.04	00001 - MŰVELÉS ALÁ NEM TARTOZÓ BEÉPÍTETLEN FÖLDTERÜLET	RENDEZETT
Lakótelek	2840/ //	597	5241 Abádszalók, ABA KRT 47	1991.11.04	00001 - MŰVELÉS ALÁ NEM TARTOZÓ BEÉPÍTETLEN FÖLDTERÜLET	RENDEZETT
Lakótelek	2841/ //	598	5241 Abádszalók, ABA KRT 58	1991.11.04	00001 - MŰVELÉS ALÁ NEM TARTOZÓ BEÉPÍTETLEN FÖLDTERÜLET	RENDEZETT

Abádszalók Város Önkormányzata - Közép- és hosszú távú vagyongazdálkodási terv 2020-2029

Lakótelek	2842/ //	599	5241 Abádszalók, ABA KRT 61	1991.11.04	00001 - MŰVELÉS ALÁ NEM TARTOZÓ BEÉPÍTETLEN FÖLDTERÜLET	RENDEZETT
Lakótelek	2843/ //	600	5241 Abádszalók, ABA KRT 63	1991.11.04	00001 - MŰVELÉS ALÁ NEM TARTOZÓ BEÉPÍTETLEN FÖLDTERÜLET	RENDEZETT
Lakótelek	2844/ //	601	5241 Abádszalók, ABA KRT 65	1991.11.04	00001 - MŰVELÉS ALÁ NEM TARTOZÓ BEÉPÍTETLEN FÖLDTERÜLET	RENDEZETT
Termőföld	1627/ //	609	5241 Abádszalók, KENDERFÖLD	1991.11.04	00001 - MŰVELÉS ALÁ NEM TARTOZÓ BEÉPÍTETLEN FÖLDTERÜLET	RENDEZETT
Termőföld	1636/ //	610	5241 Abádszalók, KENDERFÖLD	1991.11.04	00001 - MŰVELÉS ALÁ NEM TARTOZÓ BEÉPÍTETLEN FÖLDTERÜLET	RENDEZETT
Termőföld	1639/ //	613	5241 Abádszalók, KENDERFÖLD	1991.11.04	00001 - MŰVELÉS ALÁ NEM TARTOZÓ BEÉPÍTETLEN FÖLDTERÜLET	RENDEZETT
Termőföld	1640/ //	614	5241 Abádszalók, KENDERFÖLD	1991.11.04	00001 - MŰVELÉS ALÁ NEM TARTOZÓ BEÉPÍTETLEN FÖLDTERÜLET	RENDEZETT
Termőföld	1641/ //	615	5241 Abádszalók, KENDERFÖLD	1991.11.04	00001 - MŰVELÉS ALÁ NEM TARTOZÓ BEÉPÍTETLEN FÖLDTERÜLET	RENDEZETT
Termőföld	1642/ //	616	5241 Abádszalók, KENDERFÖLD	1991.11.04	00001 - MŰVELÉS ALÁ NEM TARTOZÓ BEÉPÍTETLEN FÖLDTERÜLET	RENDEZETT
Termőföld	1659/ //	617	5241 Abádszalók, KENDERFÖLD	1991.11.04	00001 - MŰVELÉS ALÁ NEM TARTOZÓ BEÉPÍTETLEN FÖLDTERÜLET	RENDEZETT
Termőföld	2851/ //	618	5241 Abádszalók, KENDERFÖLD	1993.12.01	00001 - MŰVELÉS ALÁ NEM TARTOZÓ BEÉPÍTETLEN FÖLDTERÜLET	RENDEZETT
Termőföld	2952/ //	620	5241 Abádszalók, KENDERFÖLD	1991.11.04	00001 - MŰVELÉS ALÁ NEM TARTOZÓ BEÉPÍTETLEN FÖLDTERÜLET	RENDEZETT
Szántó	0120/ 28//	624	5241 Abádszalók, Külterület	1991.11.04	00001 - MŰVELÉS ALÁ NEM TARTOZÓ BEÉPÍTETLEN FÖLDTERÜLET	RENDEZETT
Gyep	0260/ 2//	626	5241 Abádszalók, Külterület	1991.11.04	00001 - MŰVELÉS ALÁ NEM TARTOZÓ BEÉPÍTETLEN FÖLDTERÜLET	RENDEZETT
Pedagógusföld	0842/ 2//	637	5241 Abádszalók, Külterület	1991.05.21	00001 - MŰVELÉS ALÁ NEM TARTOZÓ BEÉPÍTETLEN FÖLDTERÜLET	RENDEZETT
"Z" szőlő	3581/ //	638	5241 Abádszalók, Külterület	1993.12.01	00001 - MŰVELÉS ALÁ NEM TARTOZÓ BEÉPÍTETLEN FÖLDTERÜLET	RENDEZETT
"Z" szőlő	3830/ //	640	5241 Abádszalók, Külterület	1993.12.01	00001 - MŰVELÉS ALÁ NEM TARTOZÓ BEÉPÍTETLEN FÖLDTERÜLET	RENDEZETT
Szalóki kenderföld	1554/ //	660	5241 Abádszalók, BELTERÜLETEN	1991.09.02	00001 - MŰVELÉS ALÁ NEM TARTOZÓ BEÉPÍTETLEN FÖLDTERÜLET	RENDEZETT
Homokbánya	2907/ //	661	5241 Abádszalók, BELTERÜLETEN	1991.11.04	00001 - MŰVELÉS ALÁ NEM TARTOZÓ BEÉPÍTETLEN FÖLDTERÜLET	RENDEZETT
Homokbánya	2908/ //	662	5241 Abádszalók, BELTERÜLETEN	1991.11.04	00001 - MŰVELÉS ALÁ NEM TARTOZÓ BEÉPÍTETLEN FÖLDTERÜLET	RENDEZETT

Abádszalók Város Önkormányzata - Közép- és hosszú távú vagyongazdálkodási terv 2020-2029

Egyéb telek	2824/ //	685	5241 Abádszalók, GÁRDONYI 32	1991.11.04	00001 - MŰVELÉS ALÁ NEM TARTOZÓ BEÉPÍTETLEN FÖLDTERÜLET	RENDEZETT
Lakótelek	1261/ //	686	5241 Abádszalók, BOCSKAI 8	2001.10.12	00001 - MŰVELÉS ALÁ NEM TARTOZÓ BEÉPÍTETLEN FÖLDTERÜLET	RENDEZETT
"Z" kert	3552/ //	687	5241 Abádszalók, ZÁRTKERT	2001.01.11	00001 - MŰVELÉS ALÁ NEM TARTOZÓ BEÉPÍTETLEN FÖLDTERÜLET	RENDEZETT
"Z"kert	3255/ //	688	5241 Abádszalók, ZÁRTKERT	2001.11.11	00001 - MŰVELÉS ALÁ NEM TARTOZÓ BEÉPÍTETLEN FÖLDTERÜLET	RENDEZETT
Lakóház	810/ //	691	5241 Abádszalók, Sas UTCA 1	2002.01.11	11100 - EGYLAKÁSOS ÉPÜLETEK	RENDEZETT
Építési telek	147/ 1//	698	5241 Abádszalók, Vörösmarty UTCA	1991.11.09	00001 - MŰVELÉS ALÁ NEM TARTOZÓ BEÉPÍTETLEN FÖLDTERÜLET	RENDEZETT
Bérlakás telke	1552/ 17//	702	5241 Abádszalók, Deák Ferenc UTCA 12	1994.07.29	00001 - MŰVELÉS ALÁ NEM TARTOZÓ BEÉPÍTETLEN FÖLDTERÜLET	RENDEZETT
Termőföld külterület	0731/ 16//	734	5241 Abádszalók, Deák Ferenc UTCA 12	2005.02.28	00001 - MŰVELÉS ALÁ NEM TARTOZÓ BEÉPÍTETLEN FÖLDTERÜLET	RENDEZETT
Termőföld külterület	0731/ 35//	735	5241 Abádszalók, Deák Ferenc UTCA 12	2005.02.28	00001 - MŰVELÉS ALÁ NEM TARTOZÓ BEÉPÍTETLEN FÖLDTERÜLET	RENDEZETT
Termőföld külterület	0731/ 36//	736	5241 Abádszalók, Deák Ferenc UTCA 12	2005.02.28	00001 - MŰVELÉS ALÁ NEM TARTOZÓ BEÉPÍTETLEN FÖLDTERÜLET	RENDEZETT
Termőföld Külterület	0731/ 38//	737	5241 Abádszalók, Deák Ferenc UTCA 12	2005.02.28	00001 - MŰVELÉS ALÁ NEM TARTOZÓ BEÉPÍTETLEN FÖLDTERÜLET	RENDEZETT
Termőföld (szalóki kenderföld)	1609/ //	742	5241 Abádszalók, KENDERFÖLD	2006.11.15	00001 - MŰVELÉS ALÁ NEM TARTOZÓ BEÉPÍTETLEN FÖLDTERÜLET	RENDEZETT
Lakótelek	1328/ //	747	5241 Abádszalók, Tópart UTCA 12	2007.06.01	00001 - MŰVELÉS ALÁ NEM TARTOZÓ BEÉPÍTETLEN FÖLDTERÜLET	RENDEZETT
Külterületi szántó árverési vétel	0731/ 37//	760	5241 Abádszalók, Külterület	2007.01.24	00001 - MŰVELÉS ALÁ NEM TARTOZÓ BEÉPÍTETLEN FÖLDTERÜLET	RENDEZETT
Telekmegosztás	1552/ 27//	862	5241 Abádszalók, Május 1 UTCA	1994.07.29	00001 - MŰVELÉS ALÁ NEM TARTOZÓ BEÉPÍTETLEN FÖLDTERÜLET	RENDEZETT
Telekmegosztás	1552/ 28//	863	5241 Abádszalók, Május 1 UTCA	1994.07.29	00001 - MŰVELÉS ALÁ NEM TARTOZÓ BEÉPÍTETLEN FÖLDTERÜLET	RENDEZETT
Telekmegosztás	1552/ 29//	864	5241 Abádszalók, Május 1 UTCA	1994.07.29	00001 - MŰVELÉS ALÁ NEM TARTOZÓ BEÉPÍTETLEN FÖLDTERÜLET	RENDEZETT
Telekmegosztás	1552/ 23//	865	5241 Abádszalók, Május 1 UTCA	1994.07.29	00001 - MŰVELÉS ALÁ NEM TARTOZÓ BEÉPÍTETLEN FÖLDTERÜLET	RENDEZETT
Telekmegosztás	1552/ 24//	866	5241 Abádszalók, Május 1 UTCA	1994.07.29	00001 - MŰVELÉS ALÁ NEM TARTOZÓ BEÉPÍTETLEN FÖLDTERÜLET	RENDEZETT
Telekmegosztás	1552/ 25//	867	5241 Abádszalók, Május 1 UTCA	1994.07.29	00001 - MŰVELÉS ALÁ NEM TARTOZÓ BEÉPÍTETLEN FÖLDTERÜLET	RENDEZETT

Abádszalók Város Önkormányzata - Közép- és hosszú távú vagyongazdálkodási terv 2020-2029

Telekmegosztás	1552/ 26/ /	868	5241 Abádszalók, Május 1 UTCA	1994.07.29	00001 - MŰVELÉS ALÁ NEM TARTOZÓ BEÉPÍTETLEN FÖLDTERÜLET	RENDEZETT
Lakótelek	2773/ //	869	5241 Abádszalók, PETÓFI 27	2011.01.11	00001 - MŰVELÉS ALÁ NEM TARTOZÓ BEÉPÍTETLEN FÖLDTERÜLET	RENDEZETT
Egyéb telek	1551/5//	900			00001 - MŰVELÉS ALÁ NEM TARTOZÓ BEÉPÍTETLEN FÖLDTERÜLET	RENDEZETT
Egyéb telek	1551/6//	901			00001 - MŰVELÉS ALÁ NEM TARTOZÓ BEÉPÍTETLEN FÖLDTERÜLET	RENDEZETT