

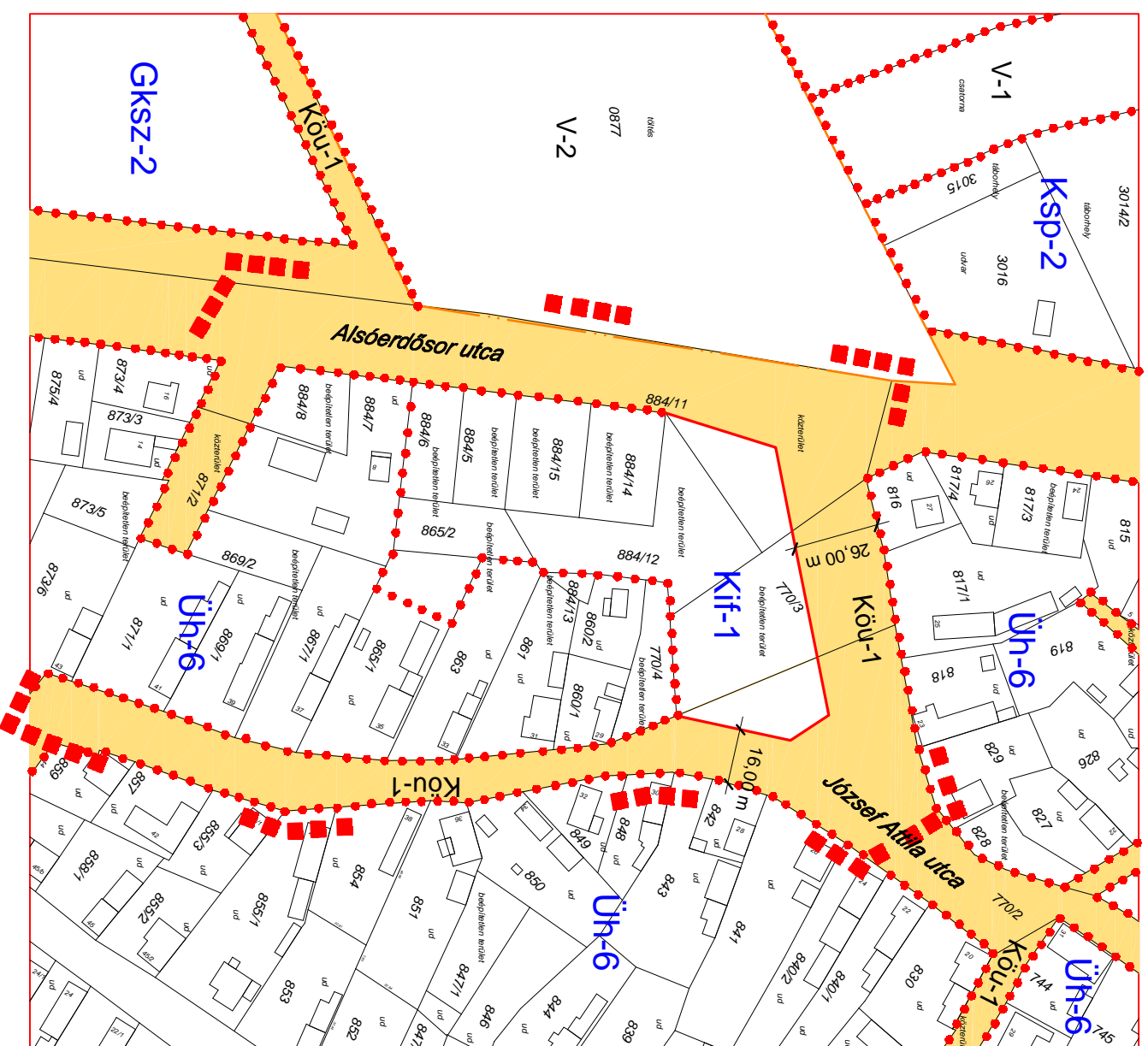
# ABÁDSZALÓK

VÁROS

Településrendezési tervének  
módosítása

Belterületen az Alsóerdősor utca, 87/1/2 Hsz -ú, közterület  
és József A. utak által határolt területre vonatkozóan

M = 1 : 2000



## Jelmagyarázat

- kötelező - vonalás szabályozási elemek
- érvényes szabályozási terv határa
- építési övezet, övezeti határán
- szabályozási vonal

építési övezet (tervezési területen)

**Kif-1** Sz 30

különlégs idegentorgalmi célú terület

Befejeletti mrd	Befejeletti mrd
Megtervezési mérték (%)	Megtervezési mérték (%)
Képzési mérték (%)	Képzési mérték (%)
Építési mérték (%)	Építési mérték (%)

építési övezetek (tervezési terület környezete)

**Üh-6** O 20

különlégs idegentorgalmi célú terület

**Ksp-2** Sz 40

különlégs idegentorgalmi célú terület

**GKsz-2** Sz 50

különlégs idegentorgalmi célú terület

övezetek (tervezési terület környezete)

**V-1**

vízszállítókádai terület

**V-2**

vízszállítókádai terület (árózó és töltés)

**Köü-1**

közüti közlekedési terület

egyéb jelkalkus

alaplétképi elemek

867/1

közlekedési terület, átvezető

ud

helyrajzszám

44

belterületi határ

10,00 m

méretvétel

## "KISSTERV Településtervezési" Kft.

5350 Tiszafüred, Pék utca 1.

Munka megnevezése

**ABÁDSZALÓK VÁROS TELEPÜLÉSTERVEZÉSI TERVENEK MÓDOSÍTÁSA**

Munka megnevezése

**SZABÁLYHOZÁSI TERV MÓDOSÍTÁSA**

Méretarány

M = 1 : 2000

Dátum

Tiszafüred, 2012. November

Rajzszám

S07/m1

Településtervező

TT 16-0251/07  
Kiss György Csaba

Településtervező munkatárs

Gyárfalvi László



..... / 2012. (.....) számú Képviselő - testületi rendelettel jóváhagyva.

Készült az állami alapadatok felhasználásával.

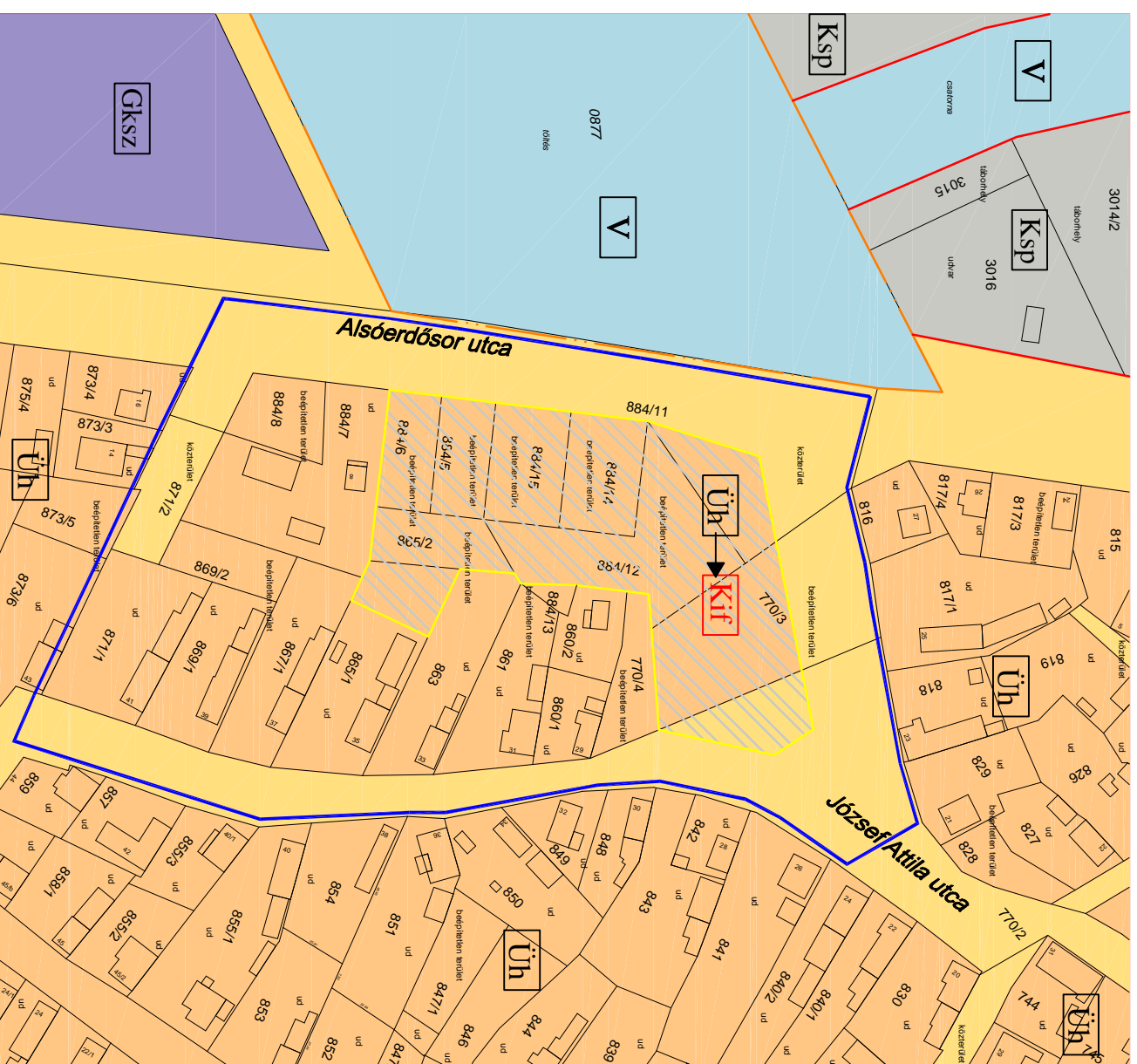
# ABÁDSZALÓK

VÁROS

Településrendezési tervének  
módosítása

Beltérlelen az Alsóerdősor utca, 871/2 Hsz.-ú, közterület  
és József A. utak által határolt területre vonatkozóan

M = 1 : 2000



## Jelmagyarázat

meglévő tervzeti

beltérleti határ

beépítésre szánt terület (tervezési területen)



különlétes, idegenforgalmi célú terület  
sz = 1,5 m<sup>2</sup>/m<sup>2</sup> (sz = szentesítésűrdégtől mm-től)



bérfelhasználás, szállóterület  
sz = 0,2 m<sup>2</sup>/m<sup>2</sup>

beépítésre szánt terület (tervezési terület környezetben)



különlétes, sportolás céljára szolgáló terület  
sz = 2,0 m<sup>2</sup>/m<sup>2</sup>



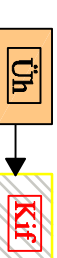
kereskedelmi, szolgáltató gazdasági terület  
sz = 2,0 m<sup>2</sup>/m<sup>2</sup>

beépítésre nem szánt területek (tervezési terület környezetben)



vízgyűjtőkörzeti terület

változó területfelhasználás



bérfelhasználás, szállóterületből,  
különlétes, idegenforgalmi célú terület

egyéb jelkölcs



közlekedési terület, átterület



tervezési terület lehatárolása

alappétekén dlevek

867/1

földterület-határ

ud

helyrajzszám

44

művelési ág

házszám

## "KISSTERV Településtervezési" Kft.

5350 Tiszafüred, Pék utca 1.

Munka megnevezése

ABÁDSZALÓK VÁROS TELEPÜLÉSTERVEZÉSI TERVÉNEK MÓDOSÍTÁSA

Munka megnevezése

TELEPÜLÉSSZERKEZETI TERV MÓDOSÍTÁSA

Méretarány

M = 1 : 2000

Dátum

Tiszafüred, 2012. November

Rajzszám

T02/m1

Településtervező

TT-16-0251/07  
Kiss György Csaba

Településtervező munkatárs

Gyárfy László



KISSTERV Kft.  
Közlekedési, Építészeti,  
Szervezési és Mérnöki Szolgáltató Kft.

..... / 2012. (.....) számú Képviselő - testületi határozattal megállapítva.